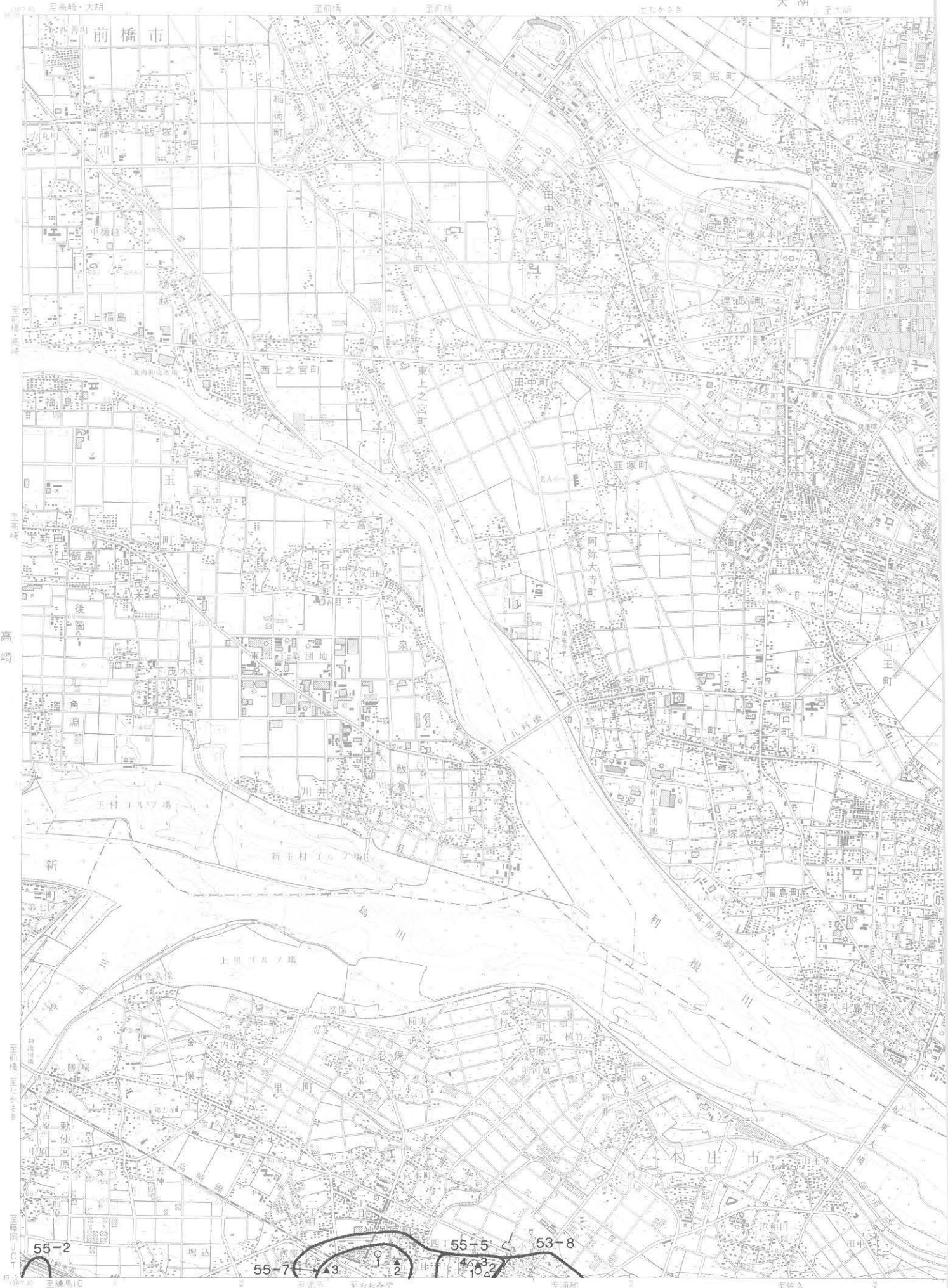


IV 古墳分布図

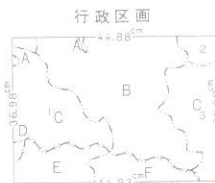
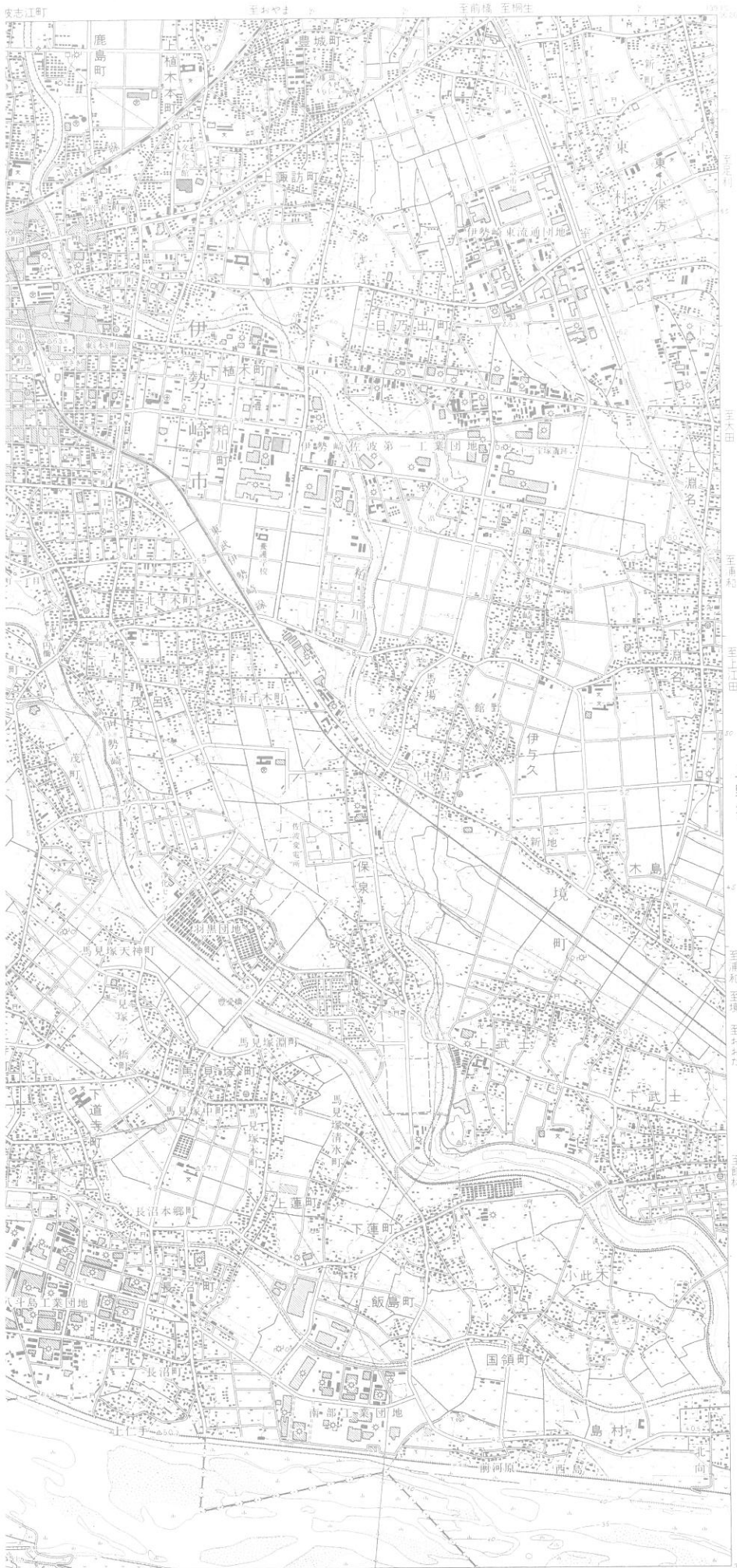
- 1 この古墳分布図は、国土地理院長の承認（承認番号 平6 関複第201号）を得て、同院発行の25,000分の1地形図を35,000分の1に縮小複製したものである。
- 2 古墳1基あたりを記号化してプロットし、古墳一覧・地名表の番号を付けて表示した。古墳群の領域を実線で示し、領域表示の近傍に番号を付した。記号・番号の読み方・意味については例言およびp. 8の凡例を参照されたい。なお、古墳群のうち分布密度の高いものには、15,000分の1の拡大分布図を付してある。
- 3 分布図の掲載順は以下のとおりである。

1 伊勢崎	13 栗橋	25 岩槻
2 藤岡	14 長又	26 野田市
3 本庄	15 皆野	27 飯能
4 深谷	16 武蔵小川	28 川越南部
5 妻沼	17 東松山	29 与野
6 館林	18 鴻巣	30 浦和
7 万場	19 久喜	31 所沢
8 鬼石	20 宝珠花	32 志木
9 寄居	21 秩父	33 赤羽
10 三ヶ尻	22 越生	34 草加
11 熊谷	23 川越北部	
12 加須	24 上尾	



1 伊勢崎

- 53-8 旭・小島古墳群
(本庄市・上里町)
- 55-2 帯刀古墳群
- 55-5 上里・東台古墳群
- 55-7 上里・東原古墳群
(以上 上里町)



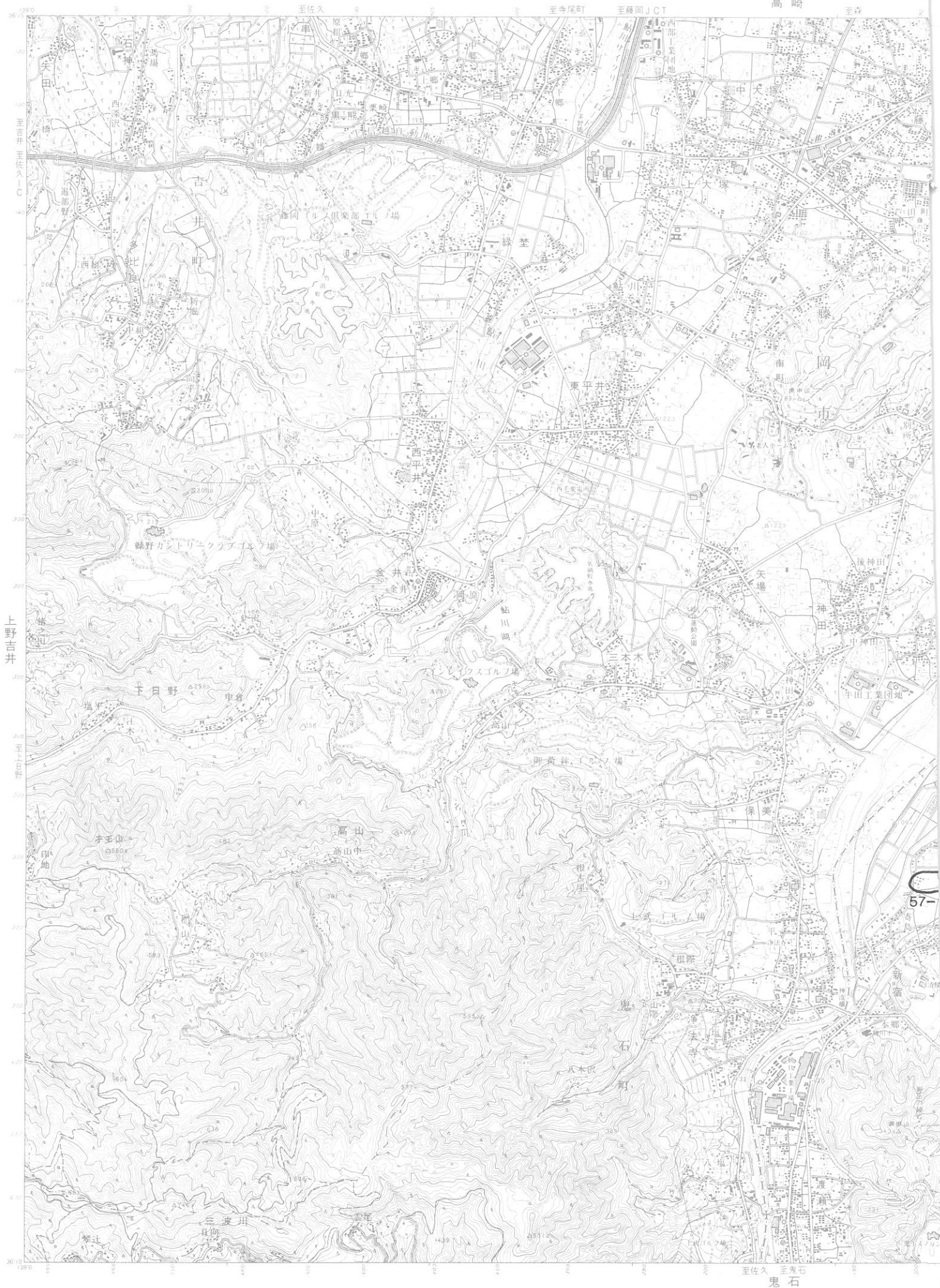
- 群馬県
- A. 前橋市
 - B. 伊勢崎市
 - C. 佐成郡 1. 玉村町 2. 東村 3. 塊町
 - D. 多野郡 新町
- 埼玉県
- E. 児玉郡 上里町
 - F. 本庄市

昭和4年測量
 昭和54年第2回改測
 平成4年修正測量
 1. 使用した空中写真は平成3年11月撮影
 2. 現地調査は平成4年7月実施

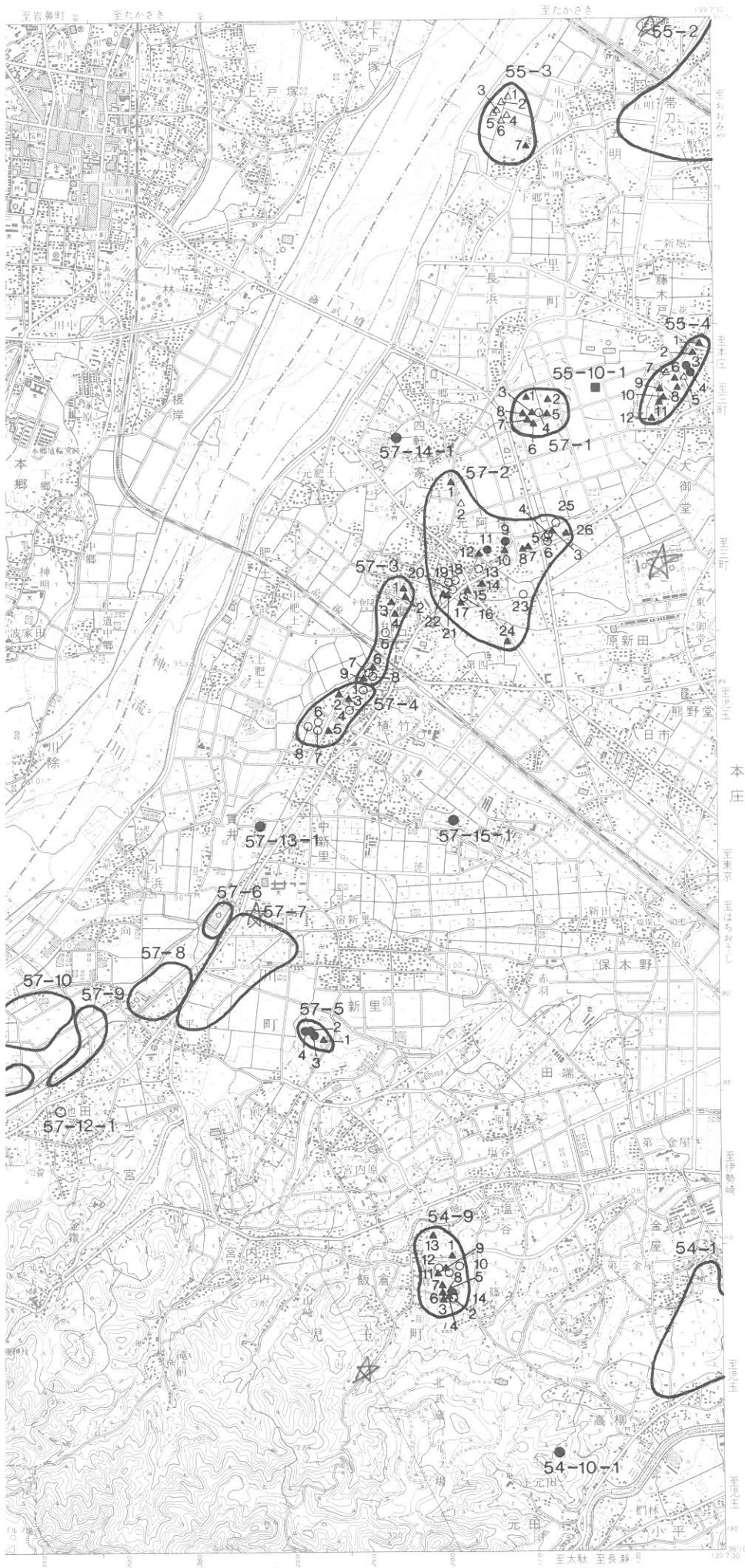
1:35,000 伊勢崎



著作権所有兼発行者 国土地理院 許可なく複製を禁ずる
 平成5年4月1日発行 (3色刷) 1刷



2 藤 岡



- 54-1 長沖古墳群
- 54-9 飯倉古墳群
(以上 児玉町)
- 55-2 帯刀古墳群
- 55-3 下郷古墳群
- 55-4 大御堂古墳群
(以上 上里町)
- 57-1 四軒在家古墳群
- 57-2 元阿保古墳群
- 57-3 関口古墳群
- 57-4 植竹古墳群
- 57-5 白岩古墳群
- 57-6 北塚原古墳群
- 57-7 南塚原古墳群
- 57-8 二の宮古墳群
- 57-9 十二ヶ谷戸古墳群
- 57-10 海老ヶ久保古墳群
- 57-11 城戸野古墳群
(以上 神川町)

行政区画



索引図

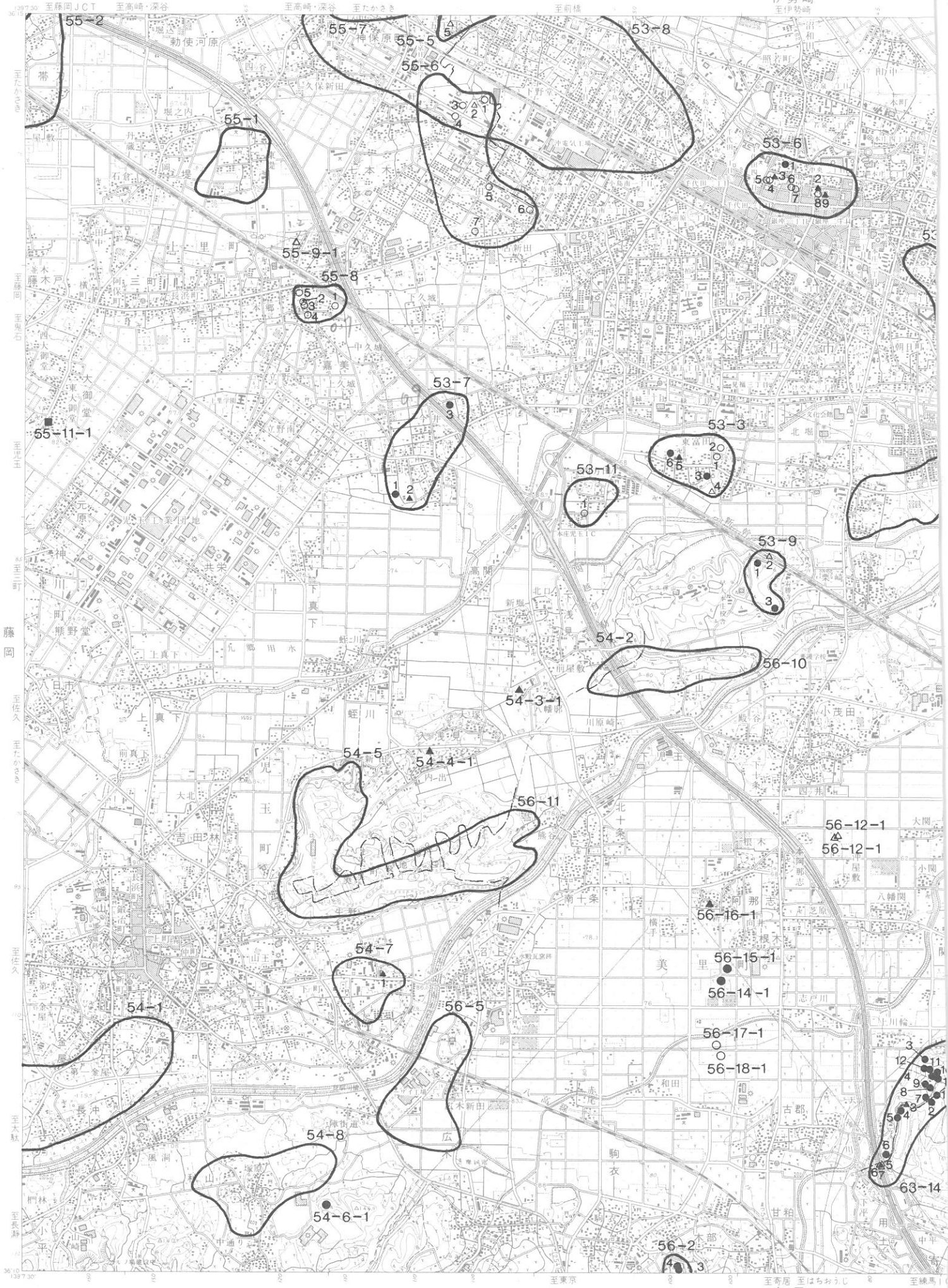
富岡	高崎	伊勢崎
上野市井		本庄
万場	鬼石	寄居

- 群馬県
 A. 多野郡 1. 吉井町 2. 鬼石町
 B. 藤岡市
 埼玉県
 C. 児玉郡 3. 上里町 4. 神川町 5. 児玉町

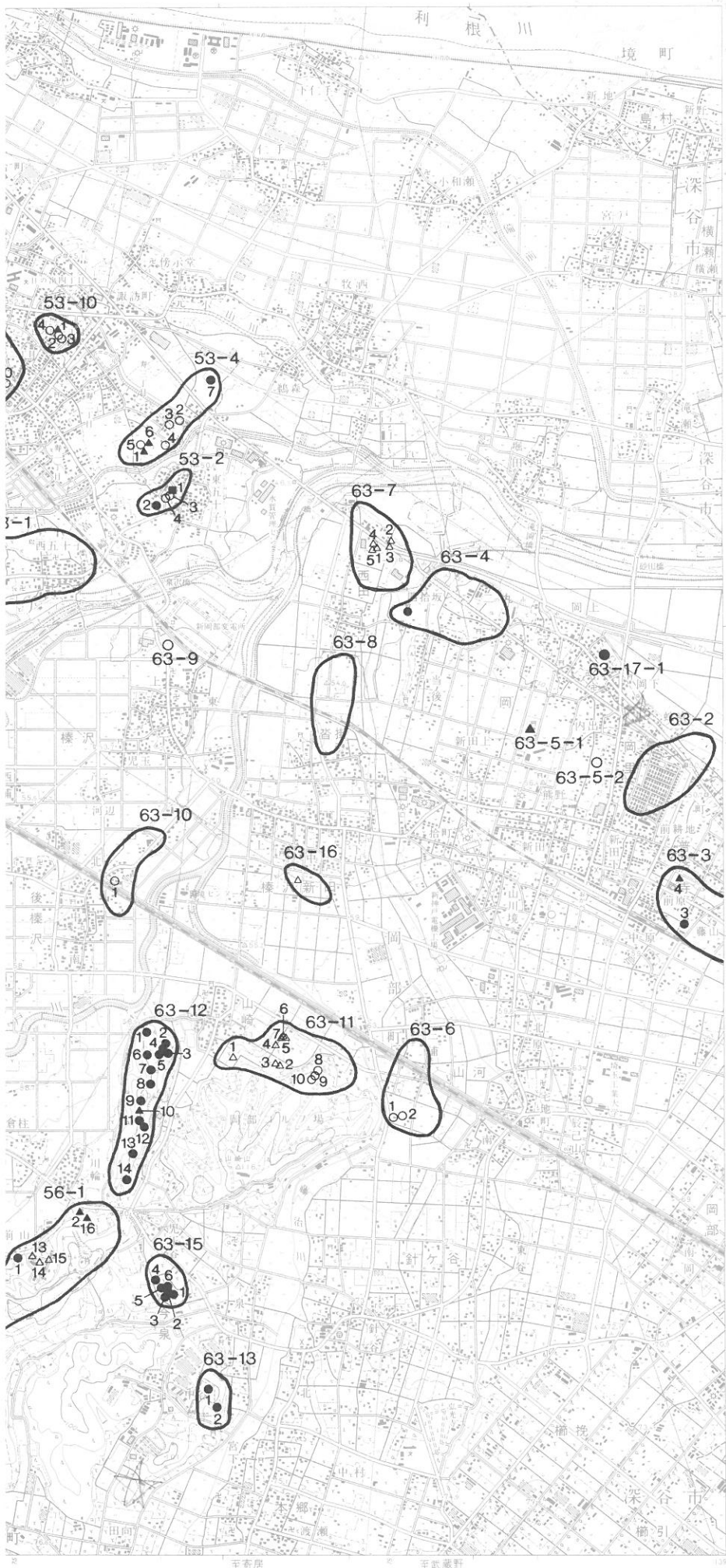
昭和4年測量
 昭和54年第2回改測
 平成4年修正測量
 1. 使用した空中写真は平成3年11月撮影
 2. 現地調査は平成4年7月実施

1:35,000 藤 岡

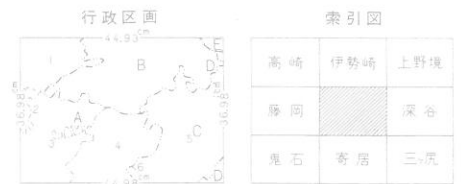
1000 0 500 1000 1500
 著作権所有兼発行者 国土地理院 許可なく複製を禁ずる
 平成5年4月1日発行(3色刷) 1刷



3 本 庄



- 53-1 西五十子古墳群
- 53-2 東五十子古墳群
- 53-3 東富田古墳群
- 53-4 鶴森古墳群
- 53-5 塚合古墳群
- 53-6 北原古墳群
- 53-7 今井の古墳群
- 53-8 旭・小島古墳群
- 53-9 浅見山古墳群
- 53-10 御堂坂古墳群
- 53-11 四方田古墳群
- (以上 本庄市)
- 54-1 長沖古墳群
- 54-7 下町古墳群
- 54-8 秋山古墳群
- (以上 児玉町)
- 54-2 } 塚本山古墳群
- 56-10 } 生野山古墳群
- (以上 児玉町・美里町)
- 55-1 東堤古墳群
- 55-2 帯刀古墳群
- 55-5 上里・東台古墳群
- 55-6 上里・三田古墳群
- 55-7 上里・東原古墳群
- 55-8 本郷古墳群
- (以上 上里町)
- 56-2 木部山古墳群
- 56-5 広木大町古墳群
- (以上 美里町)
- 56-1 } 諏訪山古墳群
- 63-14 } (美里町・岡部町)
- 63-2 白山古墳群
- 63-3 上原古墳群
- 63-4 四十塚古墳群
- 63-5 熊野古墳群
- 63-6 茶白山古墳群
- 63-7 水田古墳群
- 63-8 西窪古墳群
- 63-9 榛古墳群
- 63-10 後榛沢古墳群
- 63-11 千光寺古墳群
- 63-12 西山古墳群
- 63-13 大明神古墳群
- 63-15 猪山古墳群
- 63-16 中南古墳群
- (以上 岡部町)



- 埼玉県
- A. 児玉郡 1. 上里町 2. 神川町 3. 児玉町
 - 4. 美里町
 - B. 本庄市
 - C. 大里郡 5. 岡部町 6. 寄居町
 - D. 深谷市
- 群馬県
- E. 佐波郡 境町

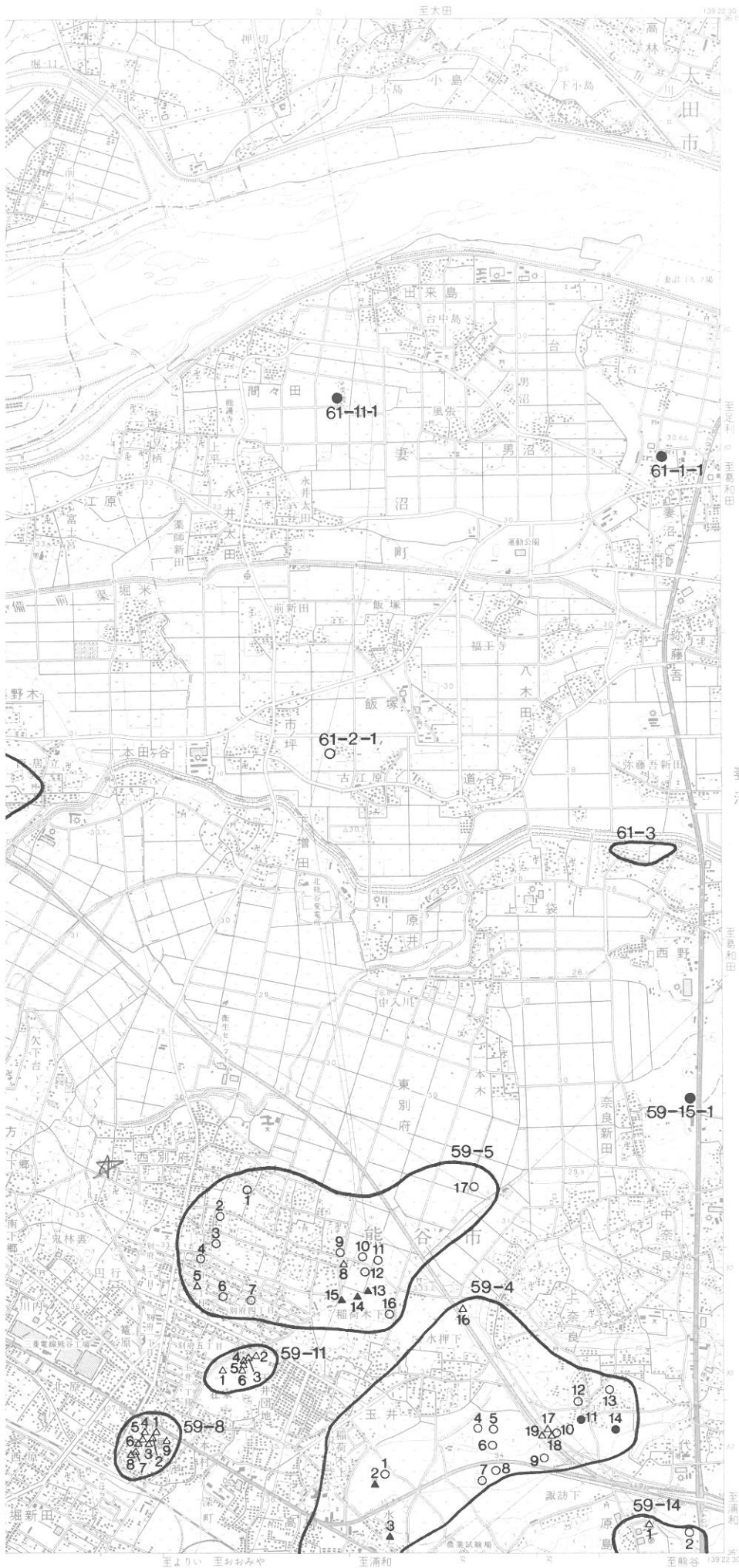
昭和4年測量
 昭和54年第2回改測
 平成4年修正測量
 1. 使用した空中写真は平成3年11月撮影
 2. 現地調査は平成4年7月実施

1:35,000 本 庄

Copyright © 2000 国土院 許可なく複製を禁ずる
 平成5年4月1日発行 (3色刷) 1刷



4 深 谷



- 59-4 玉井古墳群
- 59-5 別府古墳群
- 59-8 籠原裏古墳群
- 59-11 在家古墳群
- 59-14 原島古墳群
- 59-15 奈良古墳群
(以上 熊谷市)
- 60-3 木の本古墳群
- 60-4 上増田古墳群
(以上 深谷市)
- 61-3 上江袋古墳群
(妻沼町)
- 63-1 普濟寺古墳群
- 63-3 上原古墳群
(以上 岡部町)



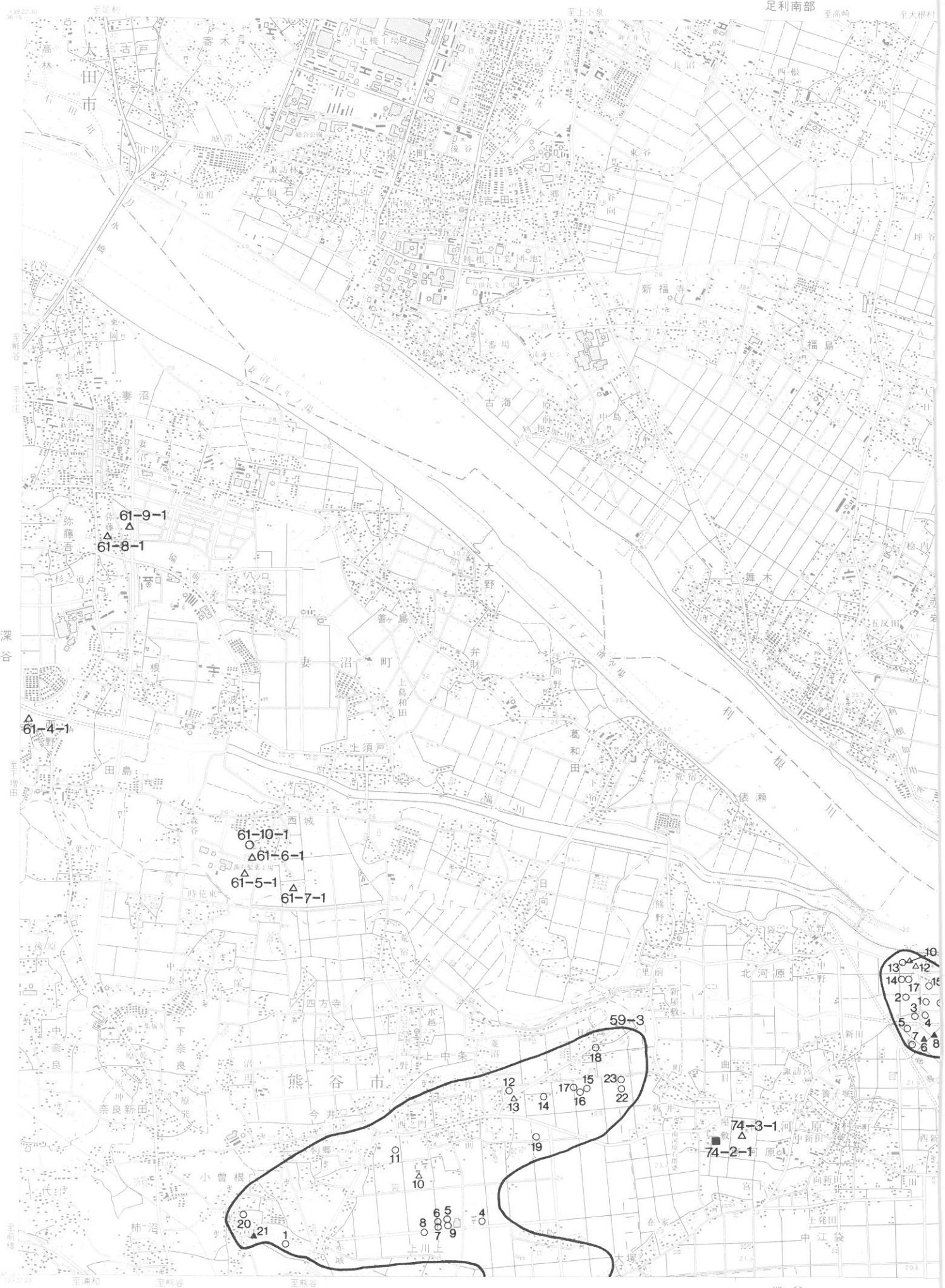
索引図

伊勢崎	上野境	尾刺新田
本庄		妻沼
寄居	二ツ尻	熊谷

- 群馬県
- A. 佐波郡 境町
 - B. 新田郡 尾島町
 - C. 大田市
- 埼玉県
- D. 本庄市
 - E. 大里郡 1. 妻沼町 2. 岡部町
 - F. 深谷市
 - G. 熊谷市

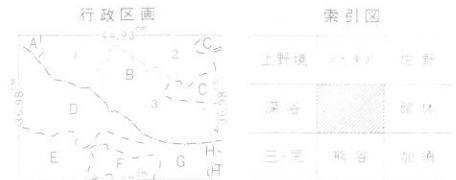
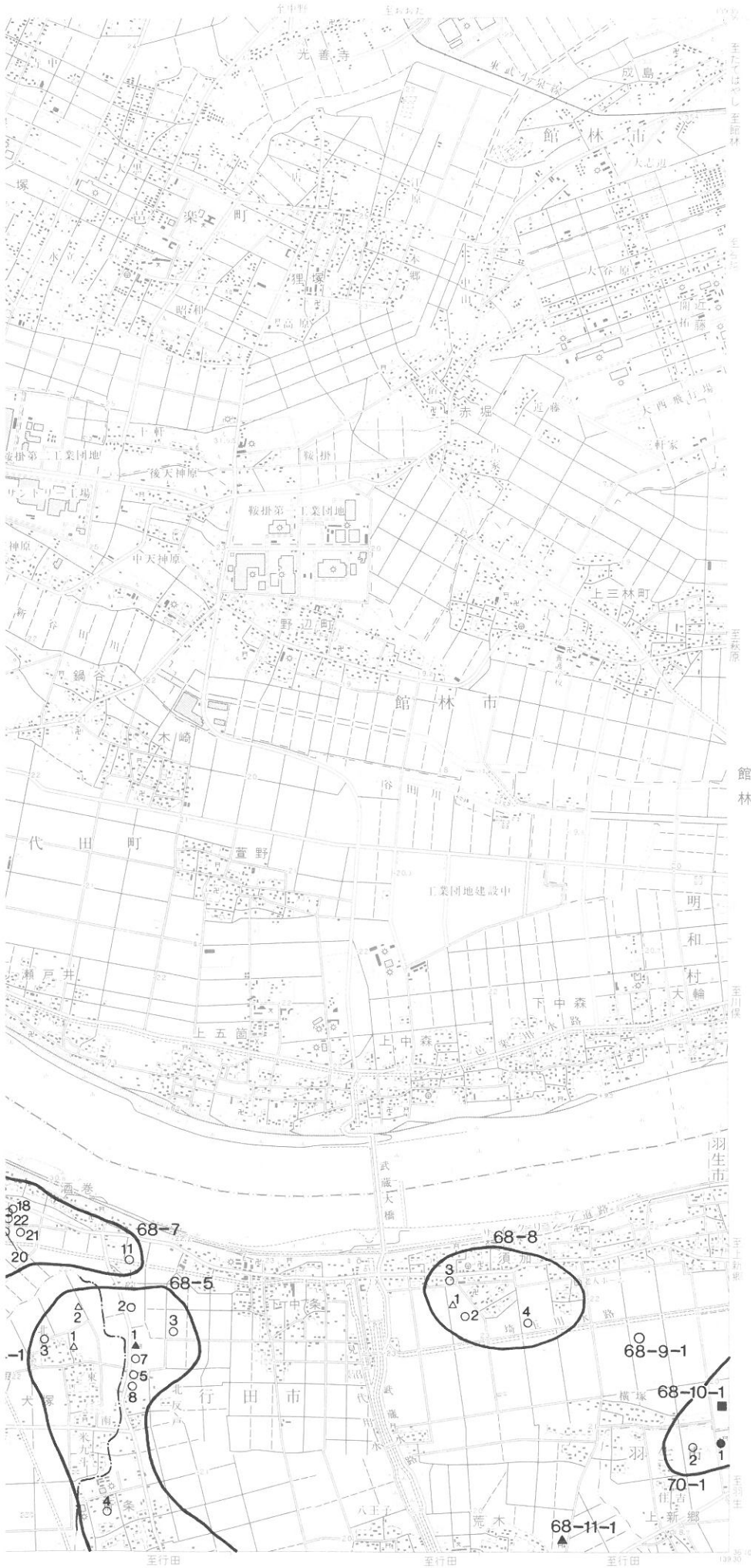
昭和33年測量
 昭和57年改測
 昭和63年修正測量
 1. 使用した空中写真は昭和62年10月撮影
 2. 現地調査は昭和63年8月実施

1:35,000 深 谷



5 妻 沼

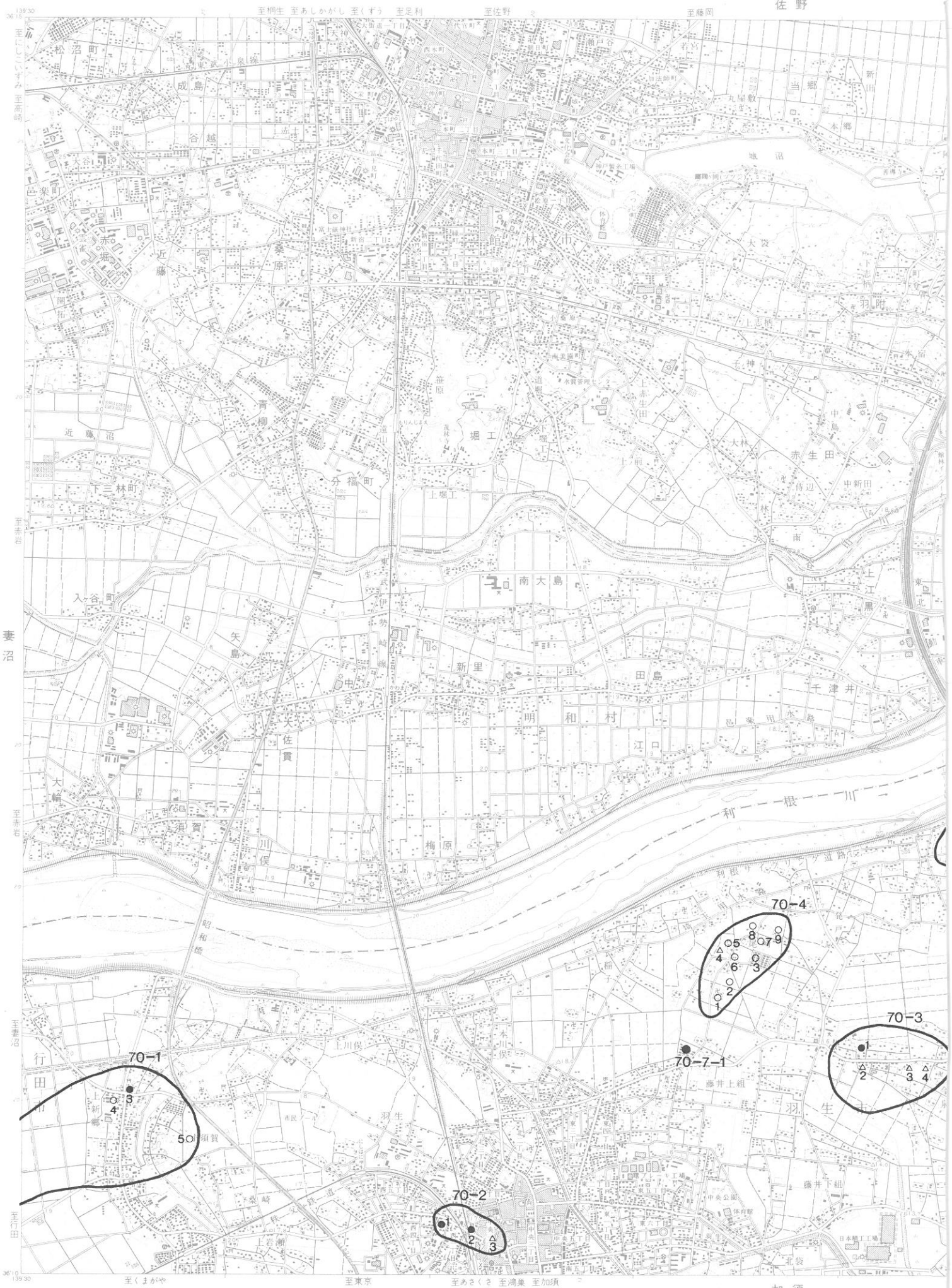
- 59-3 中条古墳群 (熊谷市)
- 68-5 } 斎条古墳群 (行田市・南河原村)
- 74-1 }
- 68-7 酒巻古墳群 (以上 行田市)
- 68-8 大稻荷古墳群 (以上 行田市)
- 70-1 新郷古墳群 (羽生市)

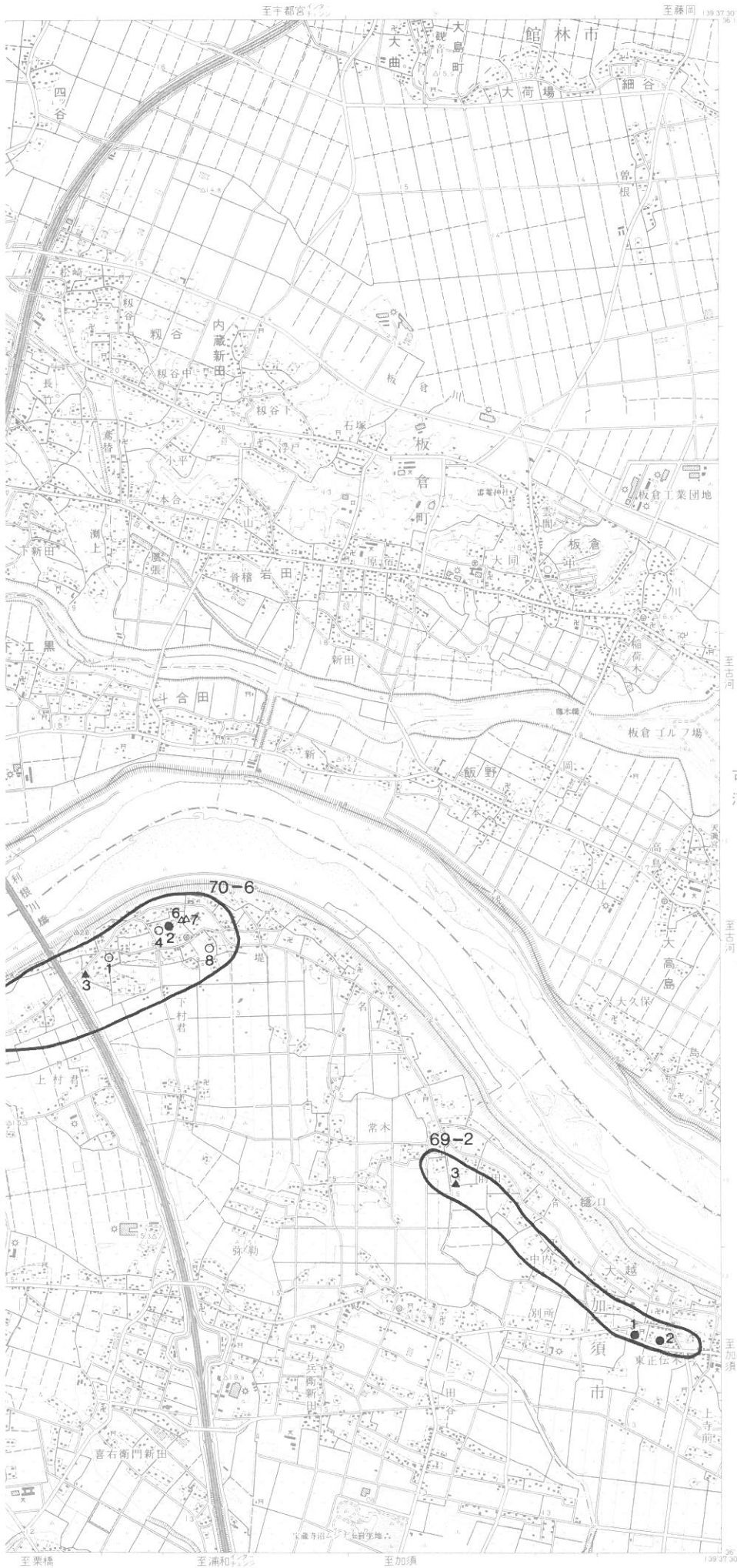


- 群馬県
- A. 大田市
 - B. 邑楽郡 1. 大泉町 2. 邑楽町 3. 千代田町 4. 明和村
- 埼玉県
- C. 館林市
 - D. 大里郡 妻沼町
 - E. 熊谷市
 - F. 北埼玉郡 南河原村
 - G. 行田市
 - H. 羽生市

昭和33年測量
 昭和57年改測
 昭和63年修正測量
 1. 使用した空中写真は昭和62年10月撮影
 2. 現地調査は昭和63年8月実施

1:35,000 妻沼





6 館 林

- 69-2 大越古墳群
(加須市)
- 70-1 新郷古墳群
- 70-2 羽生古墳群
- 70-3 今泉古墳群
- 70-4 尾崎古墳群
- 70-6 村君古墳群
(以上羽生市)



索引図

足利南郡	佐野	下野南郡
妻沼		古河
熊谷	加須	栗橋

- 群馬県
A. 館林市
B. 邑楽郡 1. 邑楽町 2. 明和村 3. 板倉町
- 埼玉県
C. 行田市
D. 羽生市
E. 加須市

昭和32年測量
昭和57年改測
昭和61年修正測量
1. 使用した空中写真は昭和60年5月撮影
2. 現地調査は昭和61年6月実施

1:35,000 館 林

昭和62年2月28日発行 (3色刷) 許可なく複製を禁ずる
著作権所有兼発行者 国土地理院




神ヶ原

至神原

中里村

7 万 場

44-2 太田部古墳群
(吉田町)



索引図

下仁田	上野原	藤岡
神原		鬼石
両神山	長又	皆野


- 群馬県
- A. 甘楽郡 甘楽町
 - B. 藤岡市
 - C. 多野郡 1. 下埴町 2. 奥田町 3. 生田村
- 埼玉県
- D. 秩父郡 4. 小泉町 5. 蓮田町
 - E. 流山郡 神流村

昭和48年測量
昭和59年修正測量
1. 使用した空中写真は昭和57年5月撮影
2. 現地調査は昭和59年9月実施

1:35,000 万 場

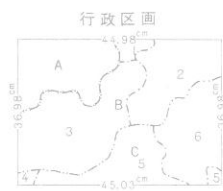
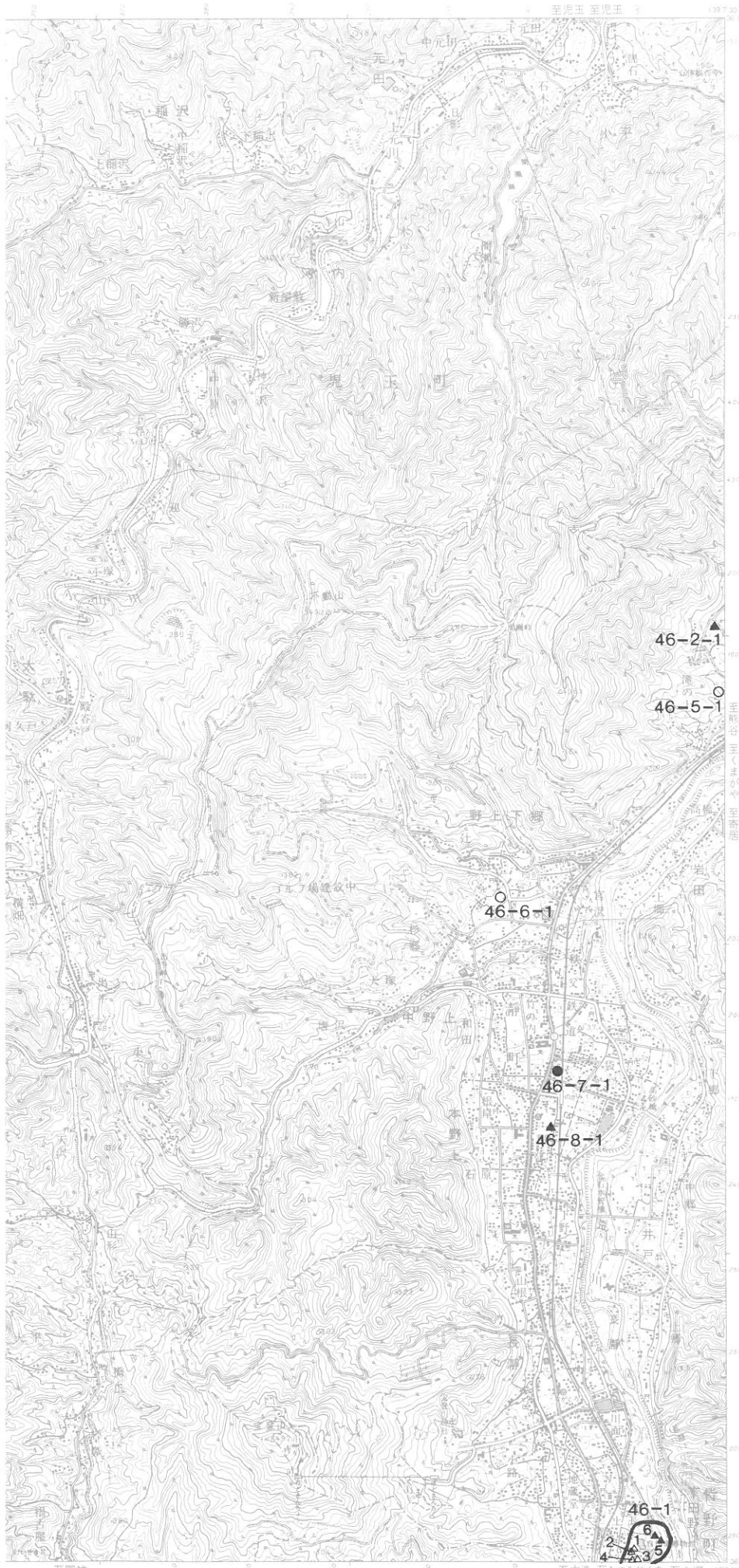
昭和61年9月30日発行 (3色刷) 詳かなく複製を禁する
著作権所有兼発行者 国土地理院

鬼石



8 鬼 石

46-1 上長 澗 古墳群
(長 澗 町)



索引図

上野吉井	藤岡	本庄
万場	寄居	
長又	皆野	安戸

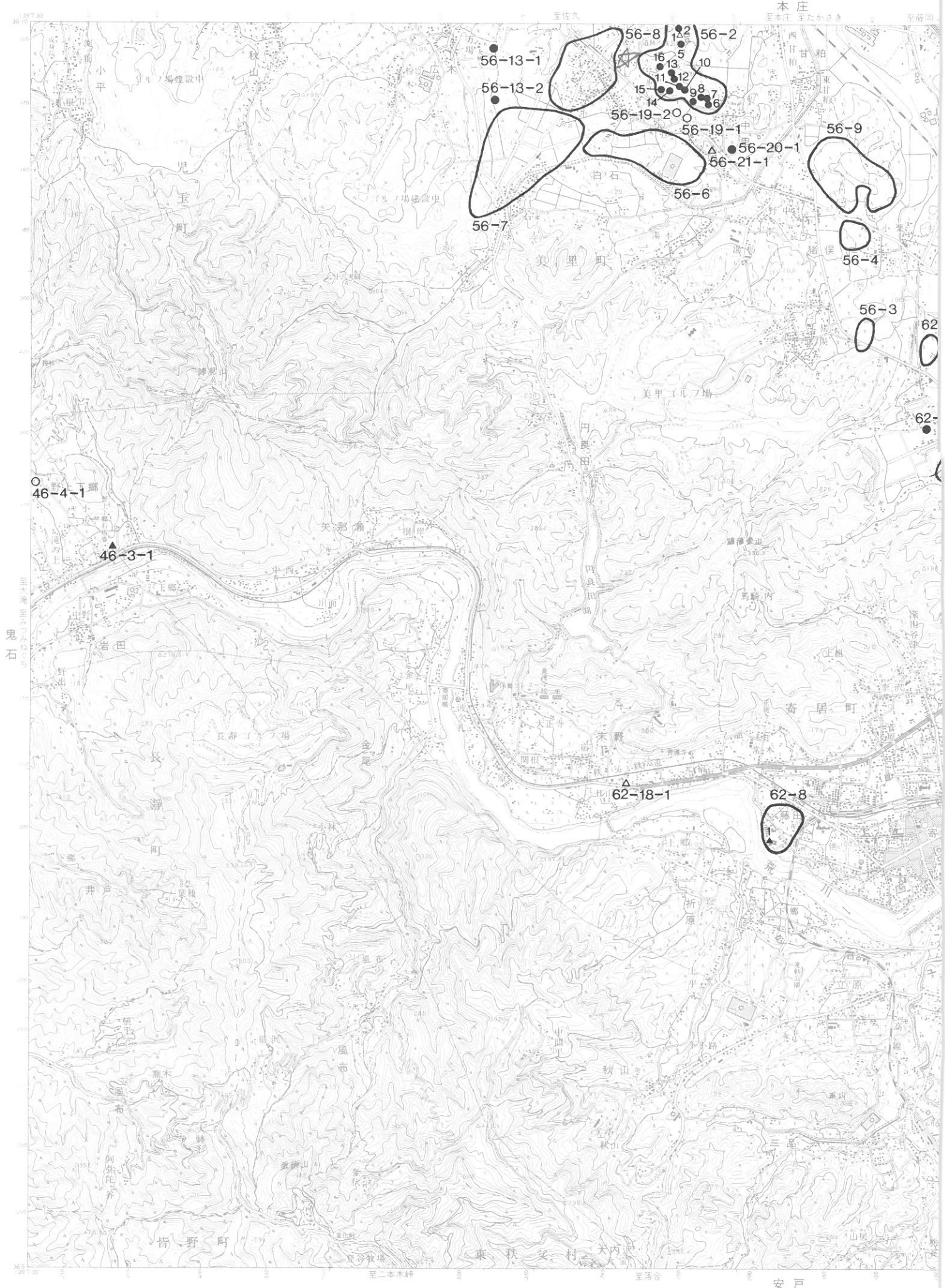
- 群馬県
A. 多野郡 鬼石町
- 埼玉県
B. 児玉郡 1. 神川町 2. 児玉町 3. 神泉村
C. 秩父郡 4. 吉田町 5. 皆野町 6. 長澗町

昭和45年測量
平成3年修正測量
1. 使用した空中写真は平成2年11月撮影
2. 現地調査は平成3年5月実施

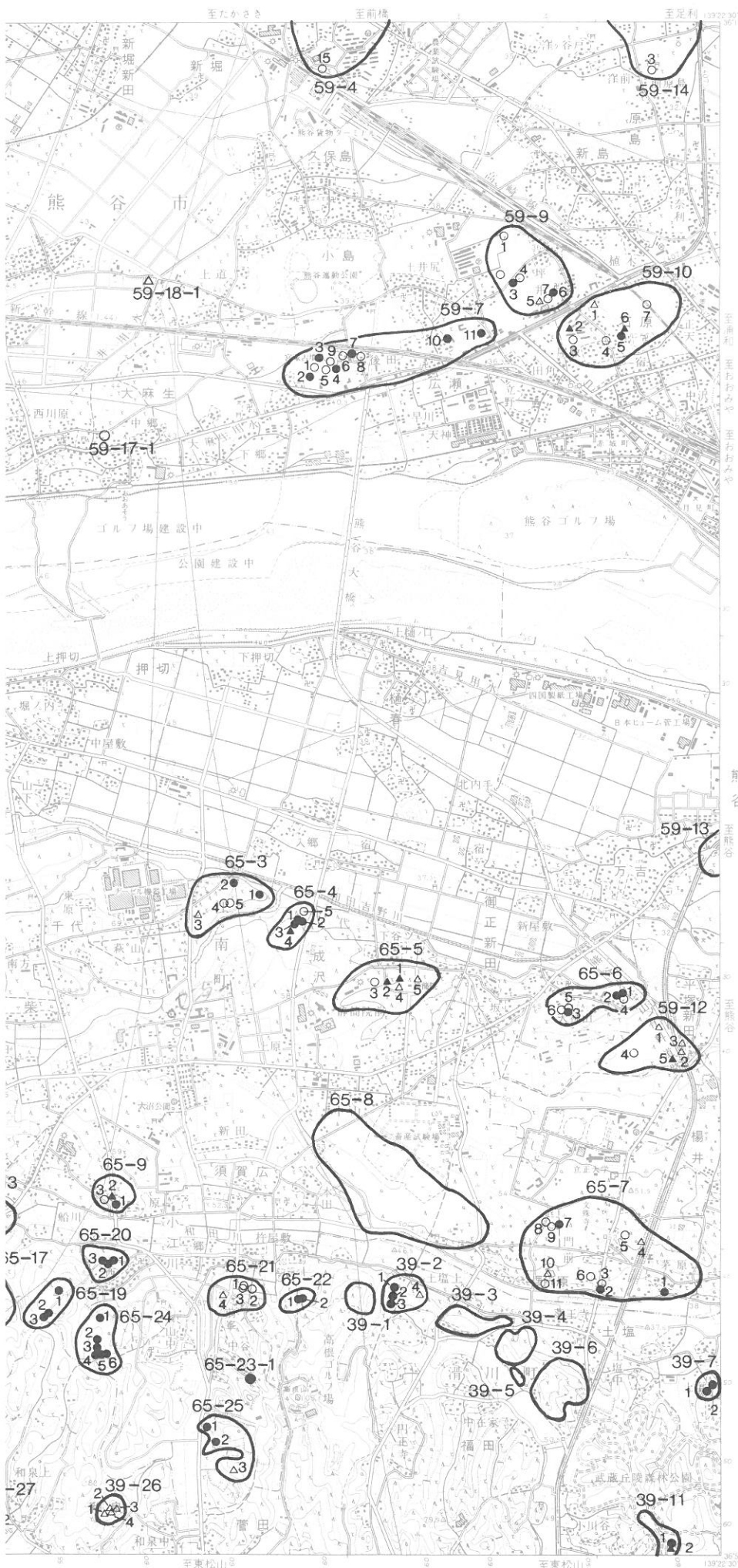
1:35,000 鬼石

著作権所有兼発行者 国土地理院 許可なく複製を禁ずる
平成4年6月1日発行(3色刷) 1刷

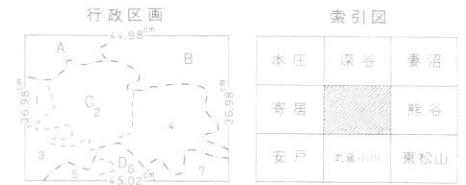
寄居



10 三ヶ尻



- 36-15 陣屋古墳群
- 36-16 古里古墳群尾根西支群
- 36-17 古里古墳群尾根支群
- 36-18 古里古墳群駒込支群
- 36-19 古里古墳群上土橋支群
- 36-20 古里古墳群二塚支群
- 36-21 古里古墳群藤塚支群
- 36-22 神山古墳群
- 36-23 古里古墳群北田支群
- 36-24 古里古墳群上耕地支群
- 36-29 岩根沢横穴墓群
- 36-30 古里古墳群清水支群
- (以上 嵐山町)
- 39- 1 三軒新田古墳群
- 39- 2 円正寺古墳群
- 39- 3 山中古墳群
- 39- 4 蟹沢古墳群
- 39- 5 天神山横穴墓群
- 39- 6 天神前古墳群
- 39- 7 山の上古墳群
- 39-11 ゴエモン塚古墳群
- 39-26 松原古墳群
- 39-27 西浦古墳群
- (以上 滑川町)
- 59- 1 三ヶ尻古墳群
- 59- 4 玉井古墳群
- 59- 7 広瀬古墳群
- 59- 9 坪井古墳群
- 59-10 石原古墳群
- 59-12 万吉下原古墳群
- 59-13 村岡古墳群
- 59-14 原島古墳群
- (以上 熊谷市)
- 62- 5 赤浜古墳群
- (寄居町)
- 65- 1 姥ヶ沢古墳群
- 65- 3 上前原古墳群
- 65- 4 行人塚古墳群
- 65- 5 浄簡院古墳群
- 65- 6 天神山古墳群
- 65- 7 野原東古墳群
- 65- 8 野原古墳群
- 65- 9 上原古墳群
- 65-10 桜山古墳群
- 65-11 立野古墳群
- 65-12 塩古墳群第1支群
- 65-13 塩古墳群第2支群
- 65-14 塩古墳群第3支群
- 65-15 塩古墳群第4支群
- 65-16 塩古墳群第5支群
- 65-17 塩古墳群第6支群
- 65-18 塩古墳群第7支群
- 65-19 新山古墳群
- 65-20 西古墳群
- 65-21 漆畑古墳群
- 65-22 石橋山古墳群
- 65-23 高根横穴墓群
- 65-24 釜場古墳群
- 65-25 日向古墳群
- (以上 江南町)
- 65- 2 鹿島古墳群
- 67- 1 (新田裏古墳群)
- (川本町・江南町)
- 66- 3 黒田古墳群
- (花園町)
- 67- 2 箱崎古墳群
- 67- 3 塚原古墳群
- 67- 4 上大塚古墳群
- 67- 5 清水山古墳群
- 67- 6 見目古墳群
- (以上 川本町)



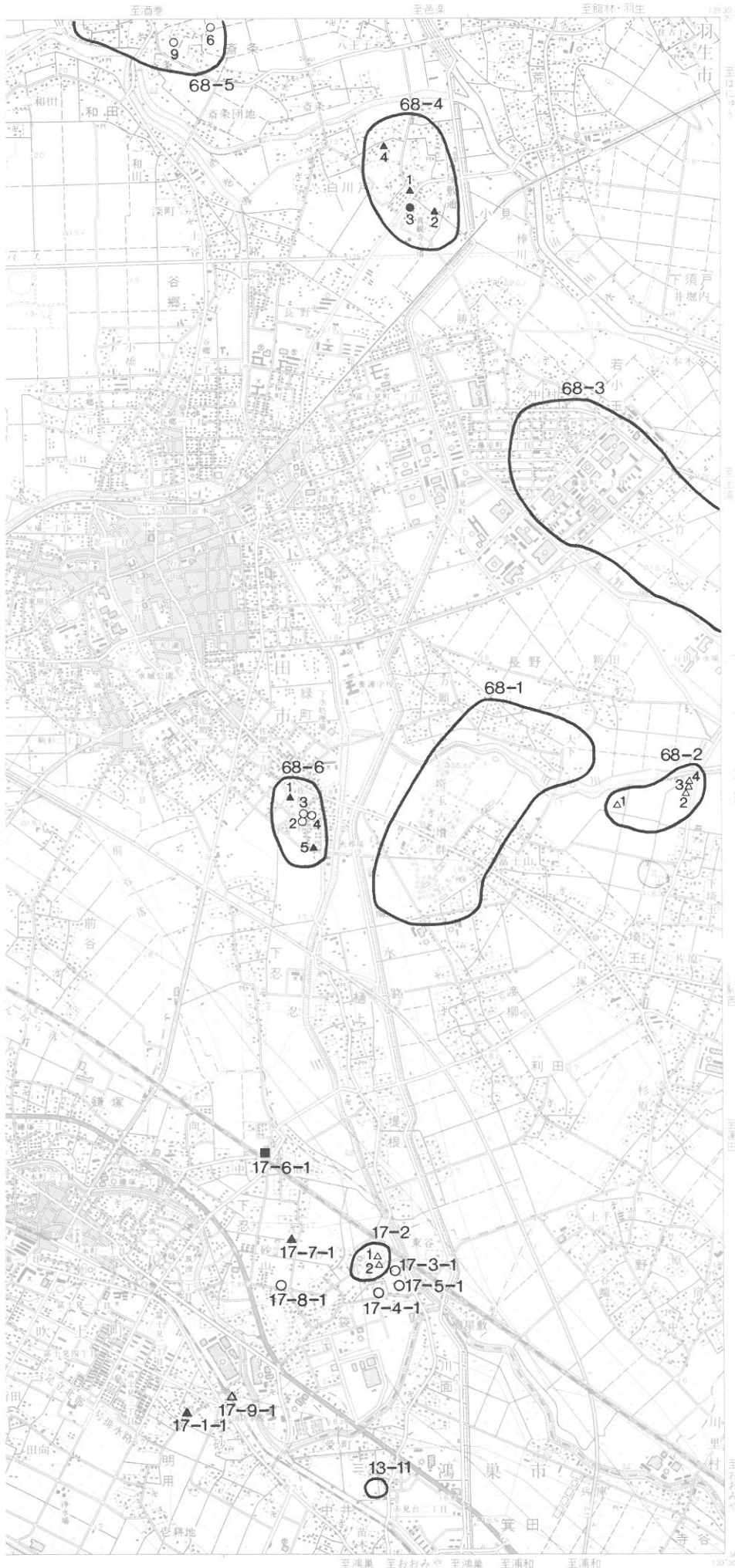
- 埼玉県
- A. 深谷市
 - B. 熊谷市
 - C. 大里郡
 - D. 比企郡
 - 1. 花園町
 - 2. 川本町
 - 3. 寄居町
 - 4. 江南町
 - 5. 小川町
 - 6. 嵐山町
 - 7. 滑川町

昭和32年測量
 昭和52年改測
 昭和61年修正測量
 1. 使用した空中写真は昭和60年5月撮影
 2. 現地調査は昭和61年6月実施

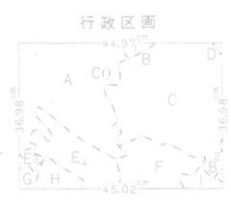


昭和62年10月30日発行 (3色刷) 許可なく複製を禁ずる
 著作権所有兼発行者 国土地理院

11 熊谷



- 13-11 三ツ木古墳群 (鴻巣市)
- 17-2 袋・台古墳群 (吹上町)
- 34-21 市の坪古墳群
- 34-26 三千塚古墳群第Ⅲ支群
- 34-27 三千塚古墳群第Ⅳ支群
- 34-28 三千塚古墳群第Ⅴ支群
- 34-29 三千塚古墳群第Ⅵ支群
- 34-30 三千塚古墳群第Ⅶ支群
- 34-32 三千塚古墳群第Ⅷ支群
- 34-36 五反林古墳群 (以上 東松山市)
- 34-22 } 麓山古墳群
- 39-10 } (東松山市・滑川町)
- 39-8 菖蒲沼古墳群
- 39-9 追山古墳群 (以上 滑川町)
- 59-3 中条古墳群
- 59-6 肥塚古墳群
- 59-13 村岡古墳群 (以上 熊谷市)
- 59-2 } 瀬戸山古墳群
- 64-8 } (熊谷市・大里村)
- 64-3 箕輪古墳群 (大里村)
- 68-1 埼玉古墳群
- 68-2 若王子古墳群
- 68-3 若小玉古墳群
- 68-4 小見古墳群
- 68-5 齋条古墳群 (以上 行田市)



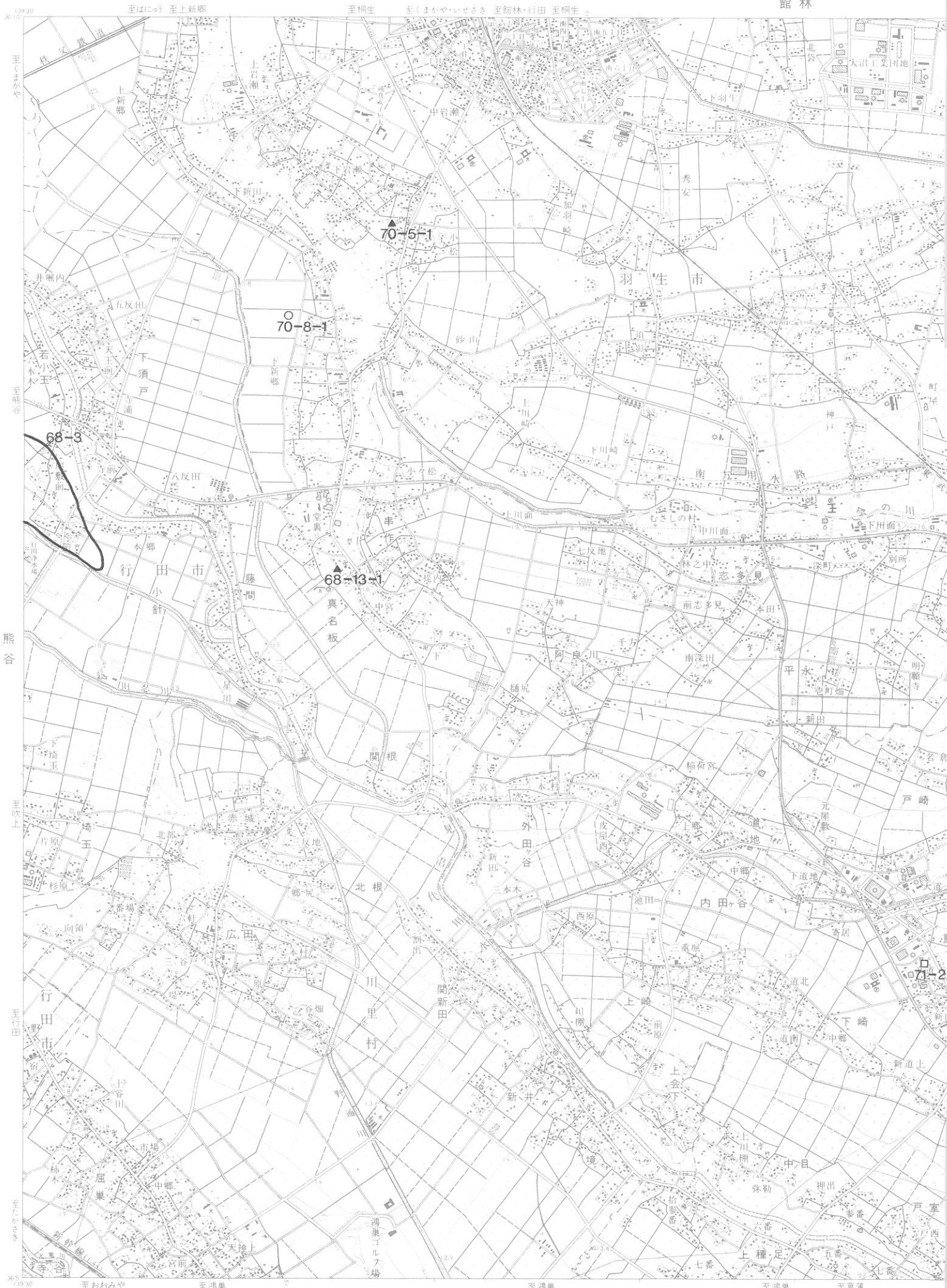
索引図

深谷	妻沼	熊谷
三尻	加須	
東松山	鴻巣	

- 埼玉県
- A. 熊谷市
 - B. 北埼玉郡 1. 南河原村 2. 川里村
 - C. 行田市
 - D. 羽生市
 - E. 大里郡 3. 江南町 4. 大里村
 - F. 北足立郡 吹上町
 - G. 比企郡 滑川町
 - H. 東松山市
 - I. 鴻巣市

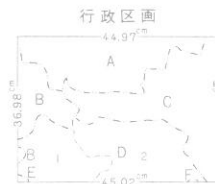
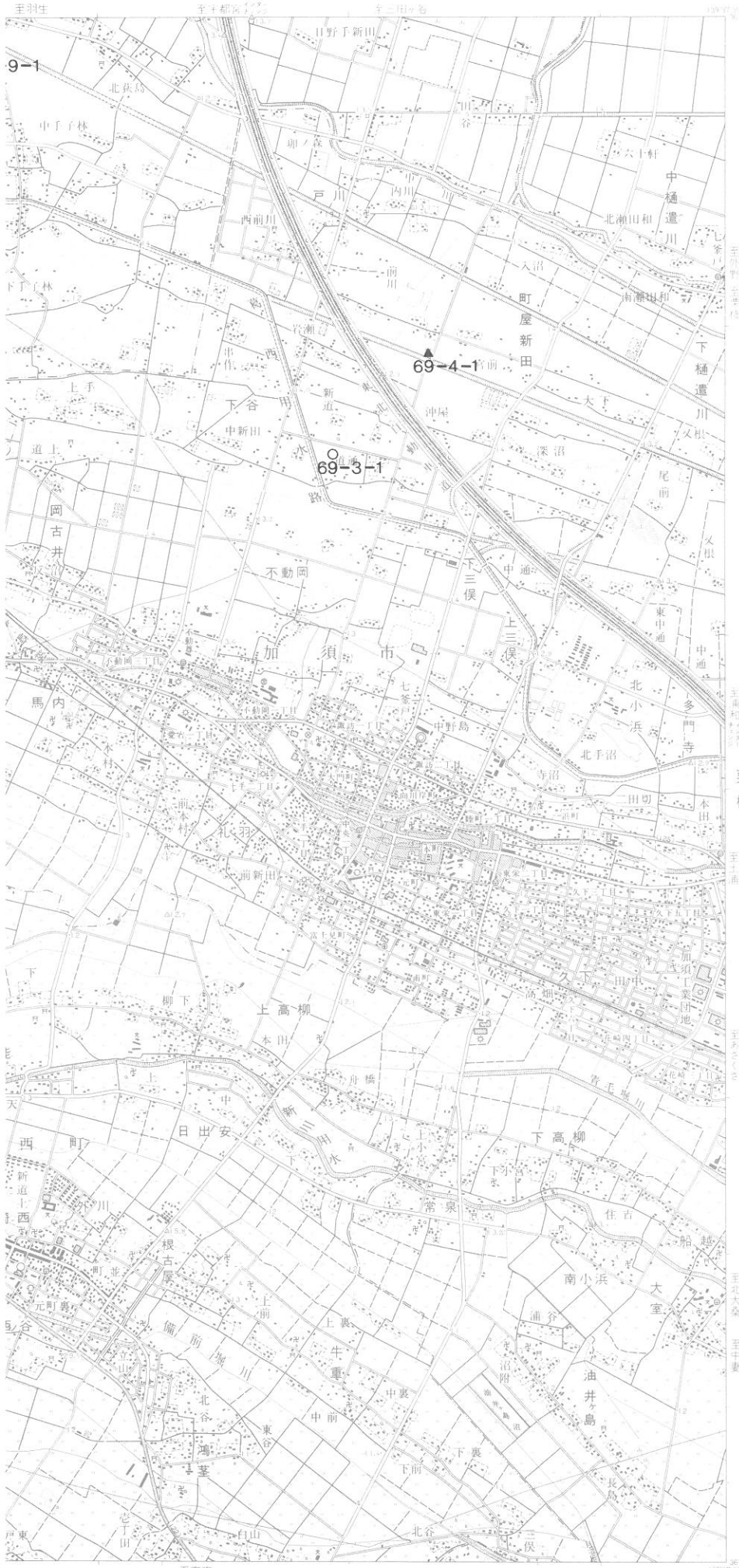
昭和32年測量
 昭和52年改測
 昭和61年修正測量
 1. 使用した空中写真は昭和60年5月撮影
 2. 現地調査は昭和61年6月実施

1:35,000 熊谷



12 加 須

68-3 若小玉古墳群
(行田市)



索引図

妻沼	龍林	古河
熊谷		栗橋
東松山	鴻巣	久喜

- 埼玉県
- A. 羽生市
 - B. 行田市
 - C. 加須市
 - D. 北埼玉郡 1. 川里村 2. 騎西町
 - E. 鴻巣市
 - F. 南埼玉郡 高浦町

昭和31年測量
 昭和52年改測
 昭和62年修正測量
 1. 使用した空中写真は昭和60年5月撮影
 2. 現地調査は昭和62年11月実施

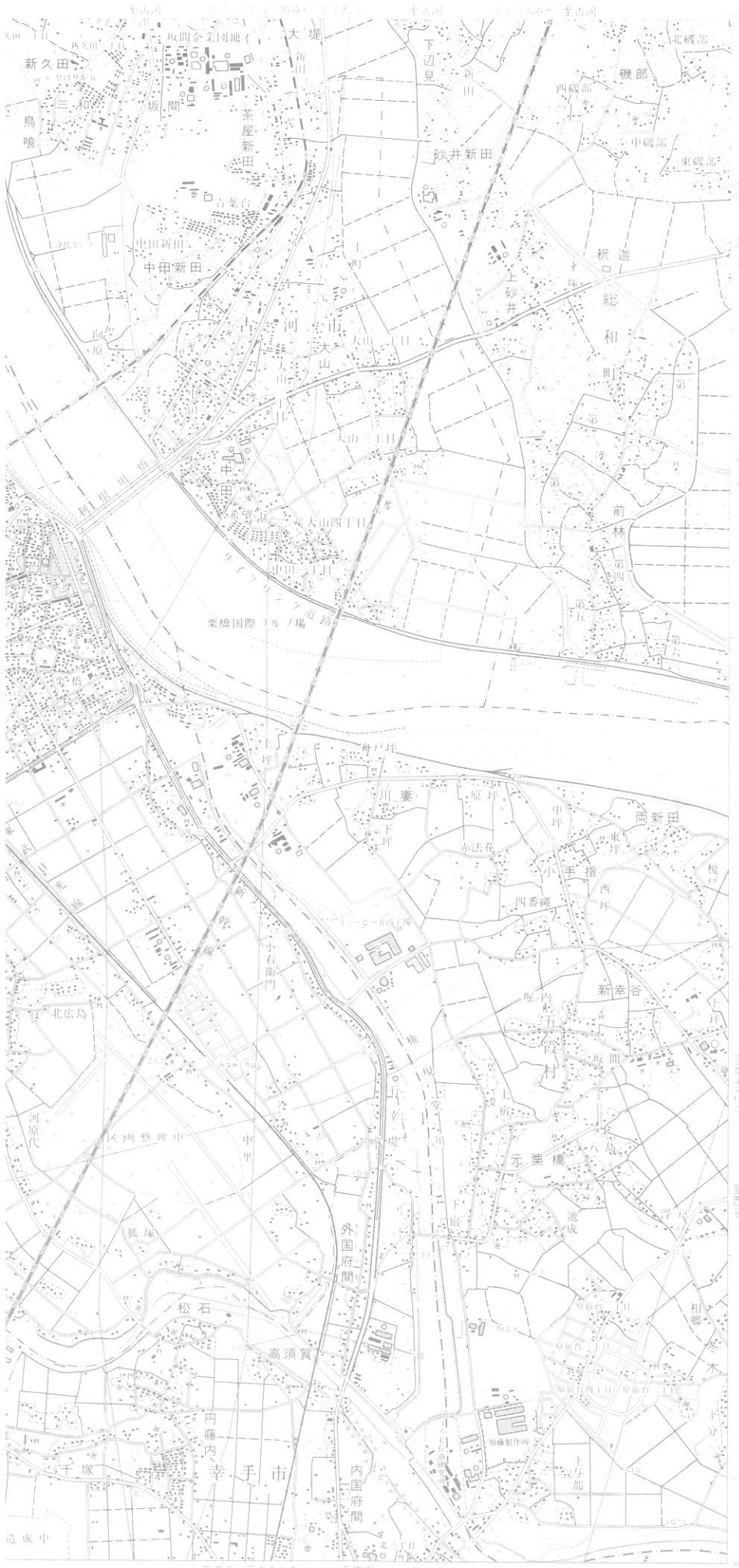
1:35,000 加 須



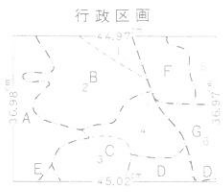
昭和63年10月30日発行 (3色刷) 3刷
 著作権所有兼発行者 国土地理院 許可なく複製を禁ずる

13 栗 橋

69-1 ^{ひやりがわ}樋遣川古墳群
(加須市)



下総境



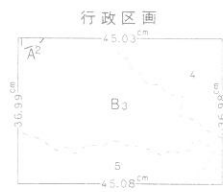

- 埼玉県
- A. 加須市
 - B. 北埼玉郡 1. 北川辺町 2. 大利根町
 - C. 北葛飾郡 3. 鷲宮町 4. 栗橋町
 - D. 幸手市
 - E. 久喜市
- 茨城県
- F. 古河市
 - G. 筑島郡 5. 桜和町 6. 五井村

昭和28年測量
昭和52年改測
昭和62年修正測量
1. 使用した空中写真は昭和60年5月撮影
2. 現地調査は昭和62年11月実施

1:35,000 栗 橋



14 長 又



索引図

神原	万場	鬼谷
両神山		皆野
中津峡	三峰	杖叉

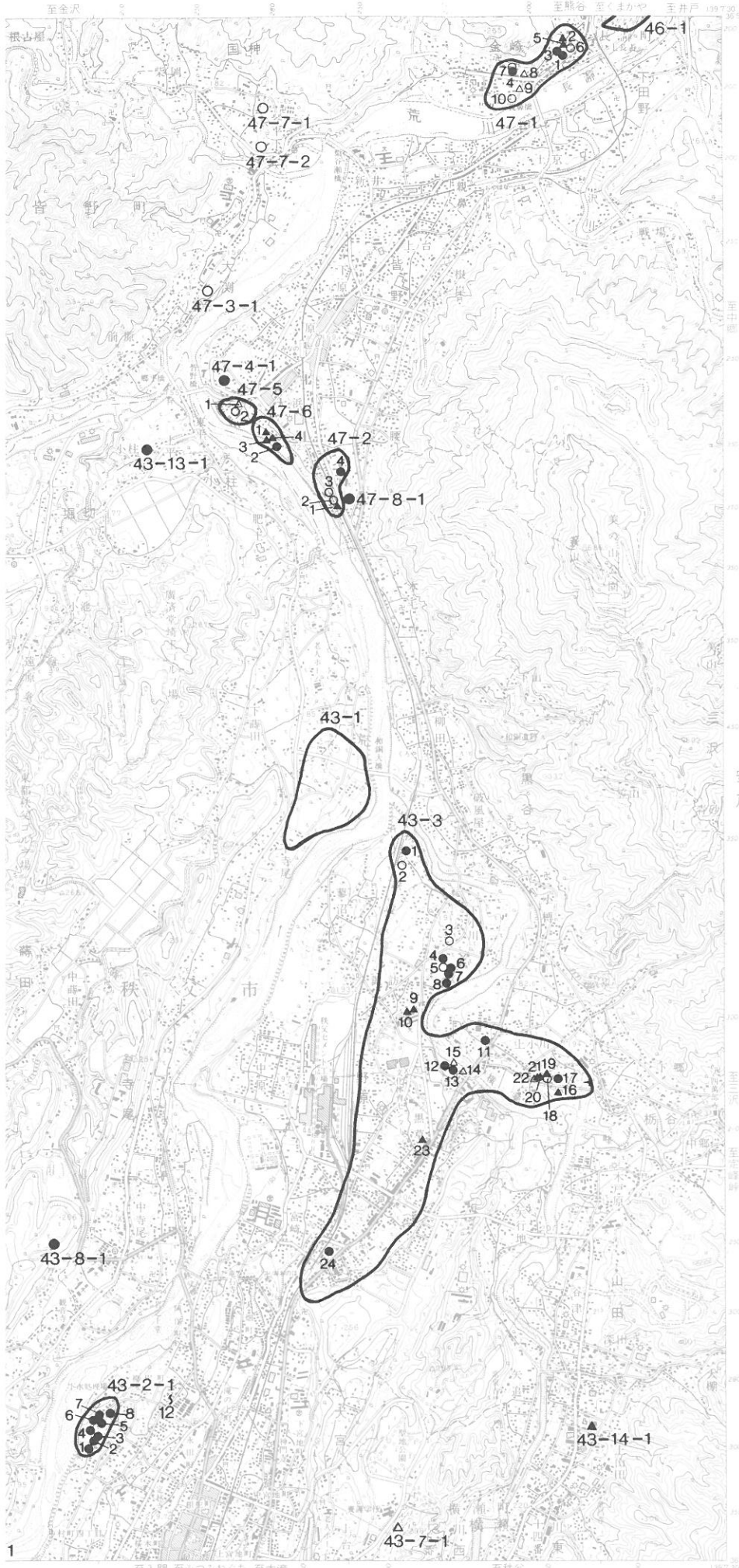
- 群馬県
A. 吾野郡 1. 中里村 2. 万場町
埼玉県
B. 秩父郡 3. 小栗野町 4. 吉田町 5. 両神村

昭和48年測量
昭和59年修正測量
1. 使用した空中写真は昭和58年11月撮影
2. 現地調査は昭和59年10月実施

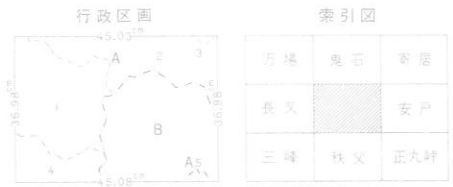
1:35,000 長 又

昭和61年7月30日発行 (3色刷) 許可なく複製を禁ずる
著作権所有兼発行者 国土地理院

15 皆 野



- 43-1 飯塚・招木古墳群
- 43-2 金室古墳群
- 43-3 大野原古墳群
- 43-4 上太田古墳群
(以上 秩父市)
- 44-1 取方古墳群
- 44-3 安中古墳群
- 44-4 芦田古墳群
- 44-5 小暮古墳群
(以上 吉田町)
- 45-7 春日野道下古墳群
- 45-10 小鹿原古墳群
- 45-11 千歳野古墳群
- 45-12 千尋原古墳群
(以上 小鹿野町)
- 46-1 上長瀬古墳群
(長瀬町)
- 47-1 金崎古墳群
- 47-2 中之芝古墳群
- 47-5 柳瀬古墳群
- 47-6 内手古墳群
(以上 皆野町)

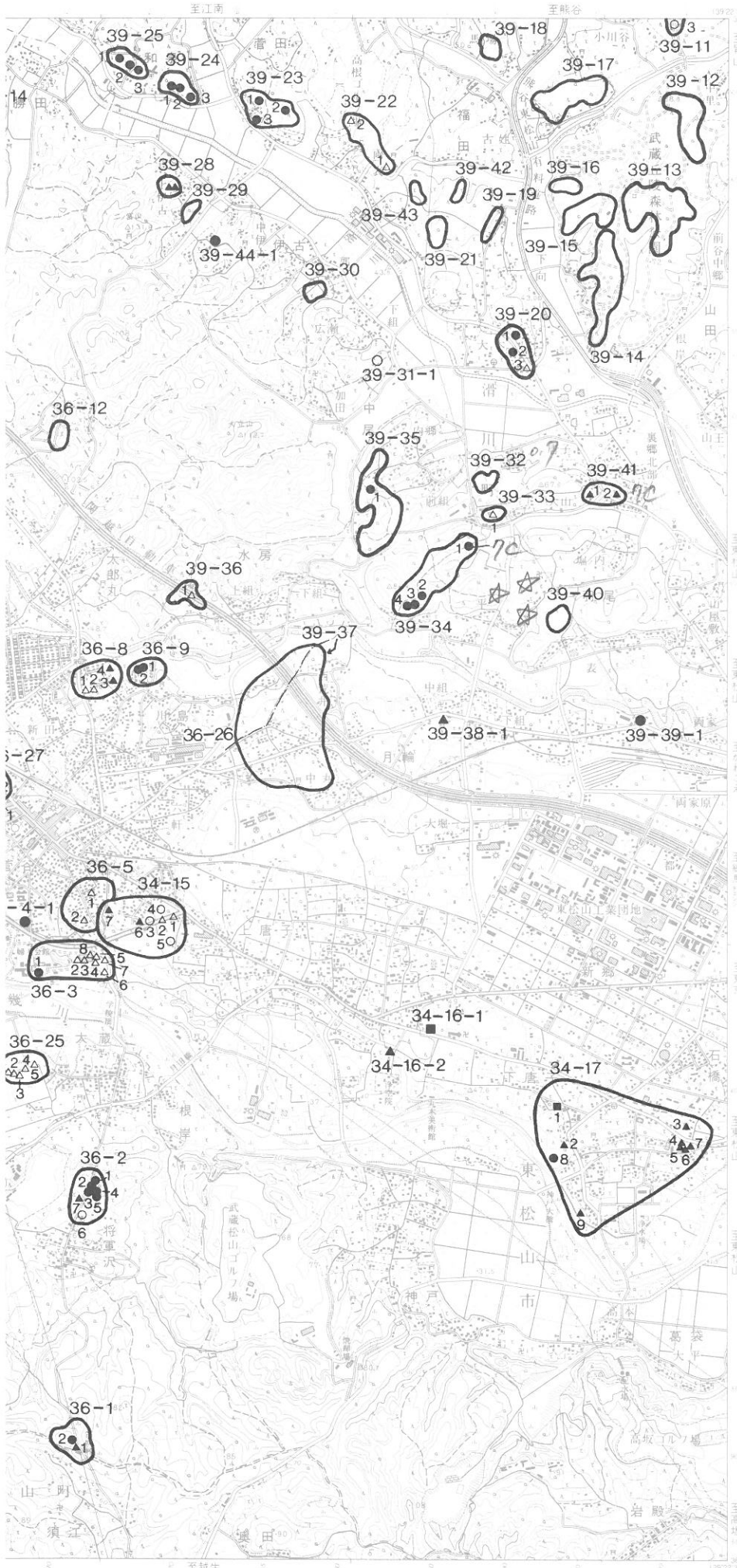


埼玉県
 A. 秩父郡 1. 吉田町 2. 皆野町 3. 長瀬町
 B. 秩父市 4. 小流野町 5. 横瀬町

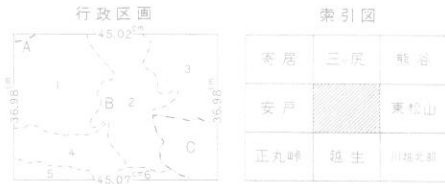
昭和45年測量
 平成3年修正測量
 1. 使用した空中写真は平成2年11月撮影
 2. 現地調査は平成3年5月実施

1:35,000 皆 野

16 武蔵小川



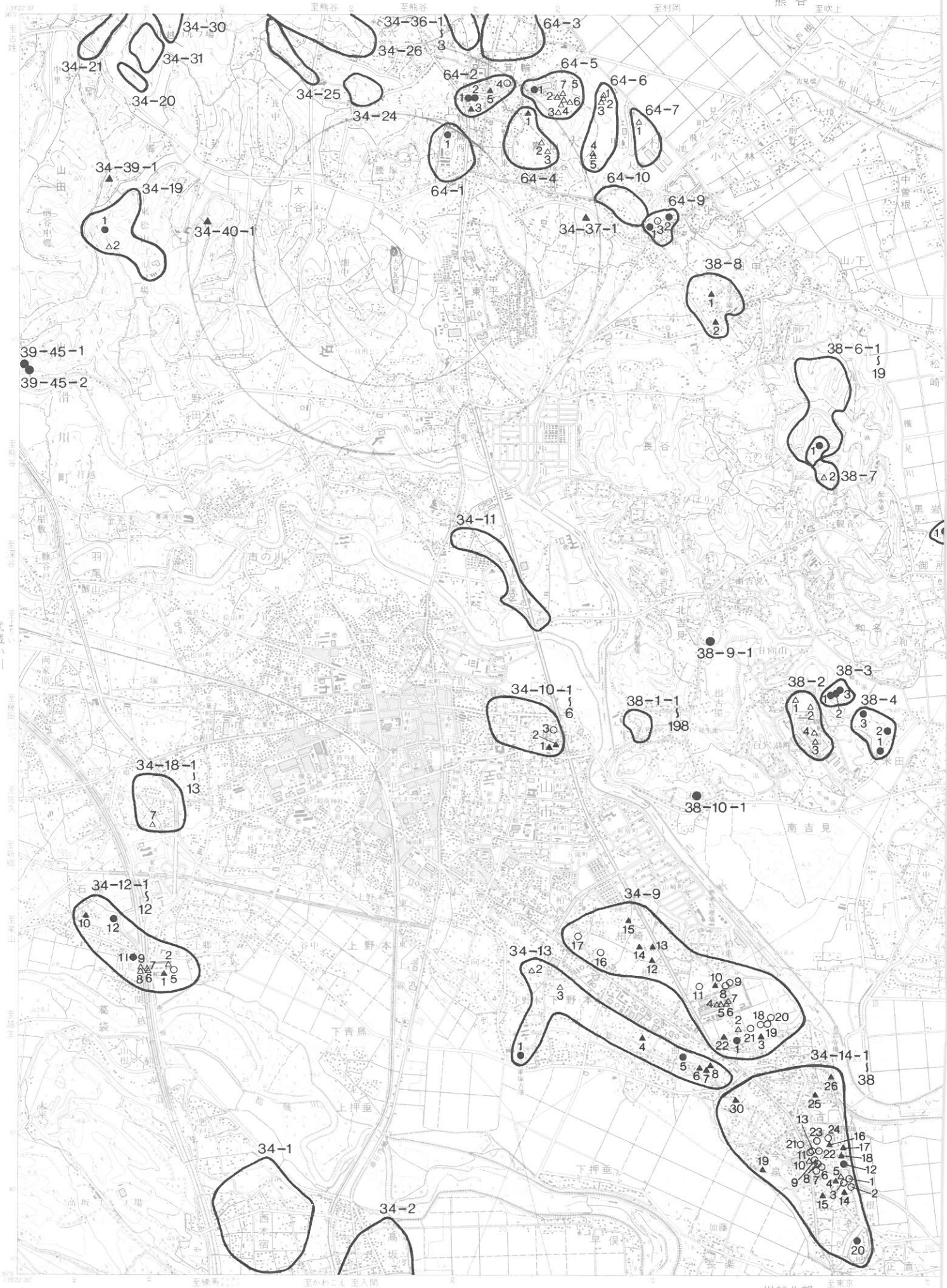
- 35-1 新田古墳群
- 35-2 草加古墳群
- 35-3 平松台古墳群
- 35-4 西ヶ谷戸古墳群
(以小川町)
- 36-1 峠の平古墳群
- 36-2 栗津ヶ原古墳群
- 36-3 寺山古墳群
- 36-5 東原古墳群
- 36-6 山王古墳群
- 36-7 向原古墳群
- 36-8 花見堂古墳群
- 36-9 岩花古墳群
- 36-11 堂ヶ谷古墳群
- 36-12 下郷古墳群
- 36-13 薬の峰古墳群
- 36-14 天神山古墳群
- 36-25 行司免古墳群
- 36-27 東昌寺古墳群
- 36-28 石堂古墳群
(以上 嵐山町)
- 34-15 西原古墳群
- 34-17 下唐子古墳群
(以上 東松山市)
- 36-26 } 月輪古墳群
39-37 } (嵐山町・滑川町)
- 39-11 ゴエモン塚古墳群
- 39-12 後谷古墳群
- 39-13 中山古墳群
- 39-14 西山古墳群
- 39-15 槽沢古墳群
- 39-16 栗谷古墳群
- 39-17 矢崎古墳群
- 39-18 馬場古墳群
- 39-19 寺前古墳群
- 39-20 大木古墳群
- 39-21 東両表古墳群
- 39-22 両表古墳群
- 39-23 柴山古墳群
- 39-24 崎古墳群
- 39-25 峯(畠中)古墳群
- 39-28 巖山古墳群
- 39-29 麓古墳群
- 39-30 郭古墳群
- 39-32 唐子古墳群
- 39-33 大谷古墳群
- 39-34 平古墳群
- 39-35 中尾古墳群
- 39-36 寺の台古墳群
- 39-40 表古墳群
- 39-41 岩屋塚古墳群
- 39-42 鼻田沼古墳群
- 39-43 小姓前古墳群
(滑川町)



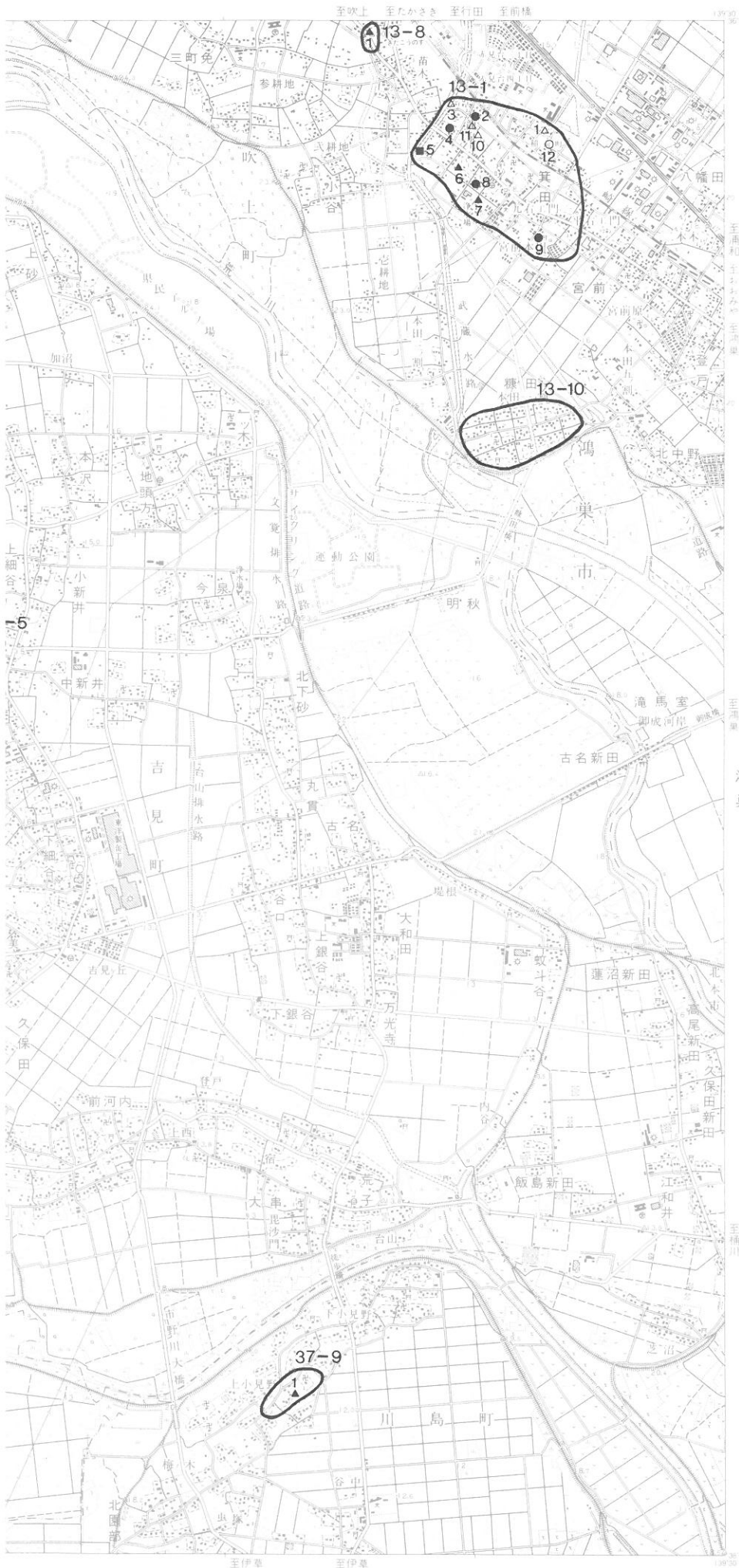
- 埼玉県
- A. 大里郡 寄居町
 - B. 比企郡 1. 小川町 2. 瀬山町 3. 滑川町
 - 4. 玉川村 5. 都幾川村 6. 嵐山町
 - C. 東松山市

昭和32年測量
 昭和52年改測
 昭和61年修正測量
 1. 使用した空中写真は昭和60年5月撮影
 2. 現地調査は昭和61年6月実施

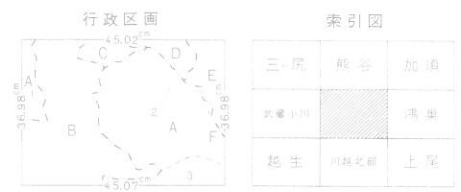
1:35,000 武蔵小川



17 東松山



- 13-1 箕田古墳群
- 13-8 中井古墳群
- 13-10 糠田古墳群
(以上 鴻巣市)
- 34-1 諏訪山古墳群
- 34-2 高坂古墳群
- 34-9 柏崎古墳群
- 34-10 下松古墳群
- 34-11 岩鼻古墳群
- 34-12 附川古墳群
- 34-13 野本古墳群
- 34-14 古凍古墳群
- 34-18 青鳥古墳群
- 34-19 鴻の面古墳群
- 34-20 比丘山横穴墓群
- 34-21 市の坪古墳群
- 34-24 三千塚古墳群第Ⅰ支群
- 34-25 三千塚古墳群第Ⅱ支群
- 34-26 三千塚古墳群第Ⅲ支群
- 34-30 三千塚古墳群第Ⅶ支群
- 34-31 三千塚古墳群第Ⅷ支群
- 34-36 五反林古墳群
(以上 東松山市)
- 37-9 稲荷塚古墳群
(川島町)
- 38-1 吉見百穴横穴墓群
- 38-2 久米田古墳群
- 38-3 三塚古墳群
- 38-4 山の上古墳群
- 38-5 御所古墳群
- 38-6 黒岩横穴墓群
- 38-7 茶白山古墳群
- 38-8 田甲原古墳群
(以上 吉見町)
- 39-45 長淵古墳群
(滑川町)
- 64-1 甲山古墳群
- 64-2 賢木岡西古墳群
- 64-3 箕輪古墳群
- 64-4 東山古墳群
- 64-5 阿諏訪野古墳群
- 64-6 円山古墳群
- 64-7 船木古墳群
- 64-9 北谷古墳群
- 64-10 大境古墳群
(以上 大里村)



- 埼玉県
- A. 比企郡 1. 滑川町 2. 吉見町 3. 川島町
 - B. 東松山市
 - C. 大里郡 大里村
 - D. 北足立郡 吹上町
 - E. 鴻巣市
 - F. 北本市

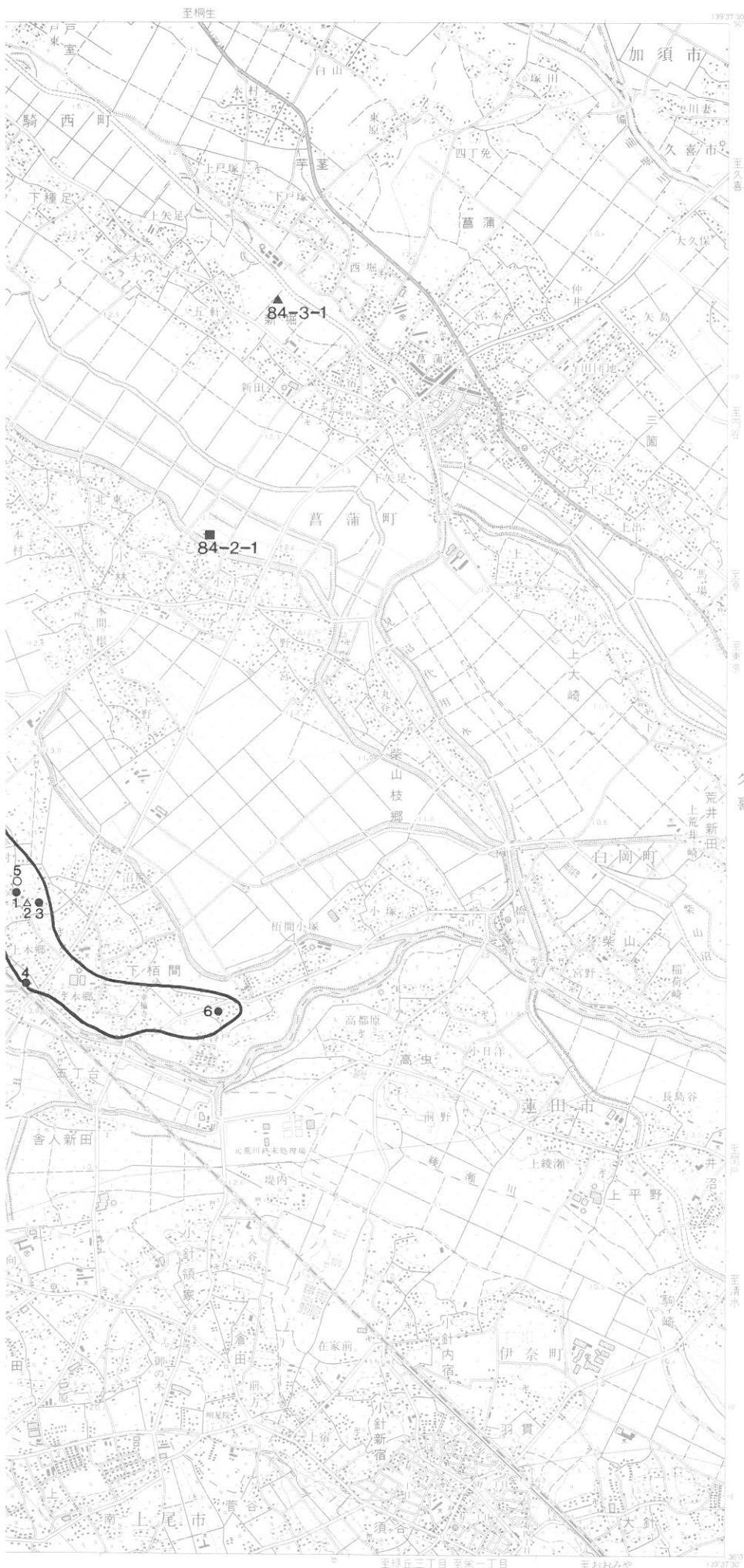
昭和31年測量
 昭和52年改測
 昭和61年修正測量
 1. 使用した空中写真は昭和60年5月撮影
 2. 現地調査は昭和61年6月実施

1:35,000 東松山

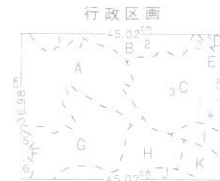
昭和62年10月30日発行 (3色刷) 許可なく複製を禁ずる
 著作権所有兼発行者 国土地理院



18 鴻 巢



- 13-2 馬室古墳群
- 13-4 新屋敷古墳群
- 13-6 生出塚古墳群
- 13-7 笠原古墳群
- 13-9 安養寺古墳群
- (以上 鴻巣市)
- 16-1 北袋古墳群
- 16-2 中井古墳群
- 16-3 八重塚古墳群
- 16-4 阿弥陀堂古墳群
- (以上 北本市)
- 71-1 小沼耕地遺跡
- (騎西町)
- 84-1 栢間古墳群
- (菖蒲町)



索引図

熊谷	加須	栗橋
東松山		久喜
川越北部	上尾	若槻

- 埼玉県
- A. 鴻巣市
 - B. 北埼玉郡 1. 川里村 2. 騎西町
 - C. 南埼玉郡 3. 菖蒲町 4. 白岡町
 - D. 加須市
 - E. 久喜市
 - F. 比企郡 5. 吉見町 6. 川島町
 - G. 北本市
 - H. 桶川市
 - I. 蓮田市
 - J. 上尾市
 - K. 北足立郡 伊奈町

昭和31年測量
 昭和52年改測
 昭和62年修正測量
 1. 使用した空中写真は昭和60年5月撮影
 2. 現地調査は昭和62年11月実施
 平成4年部分修正測量(鉄道)

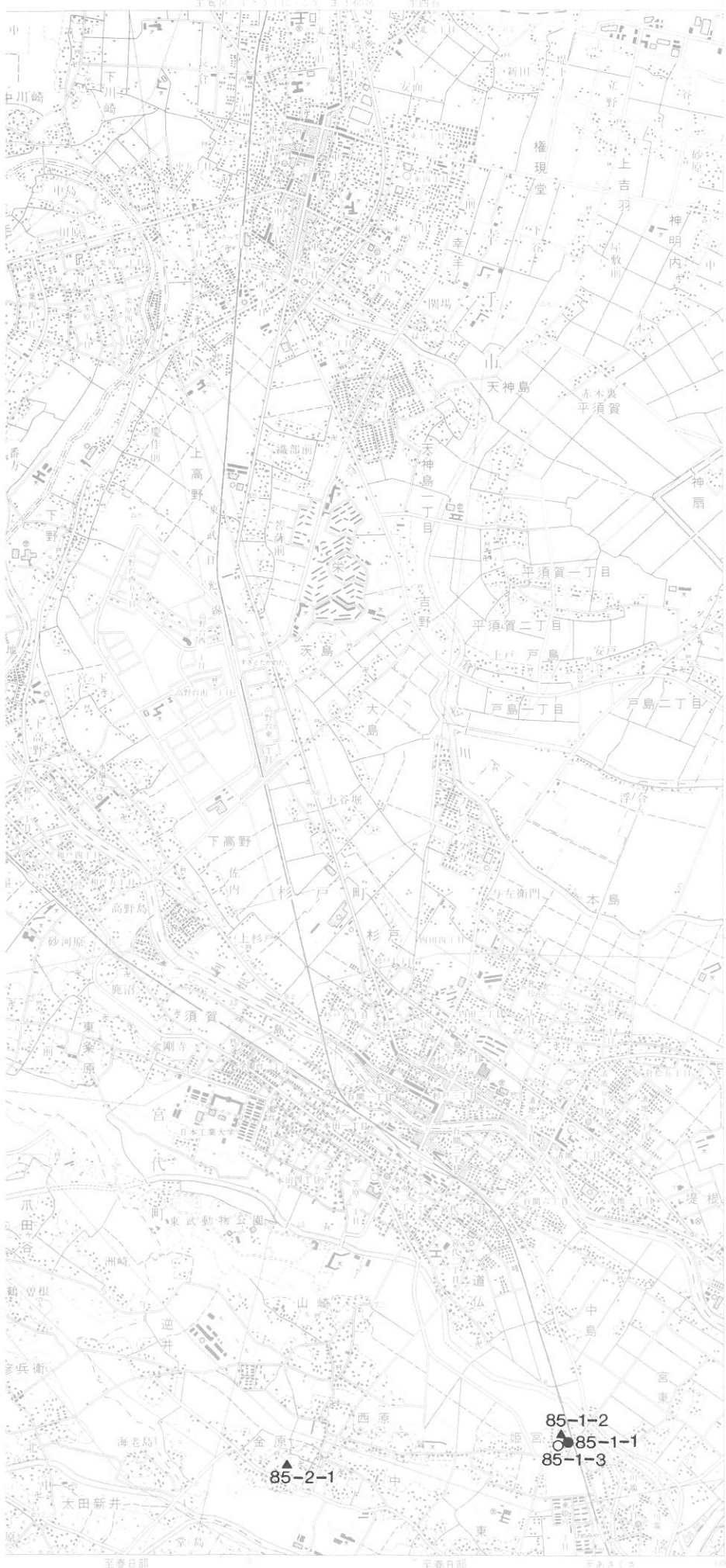
1:35,000 鴻 巢



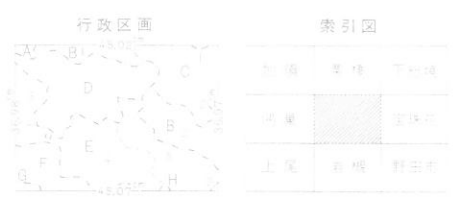
鴻巣

19 久 喜

85-1 姫宮神社古墳群 (宮代町)



宝珠花

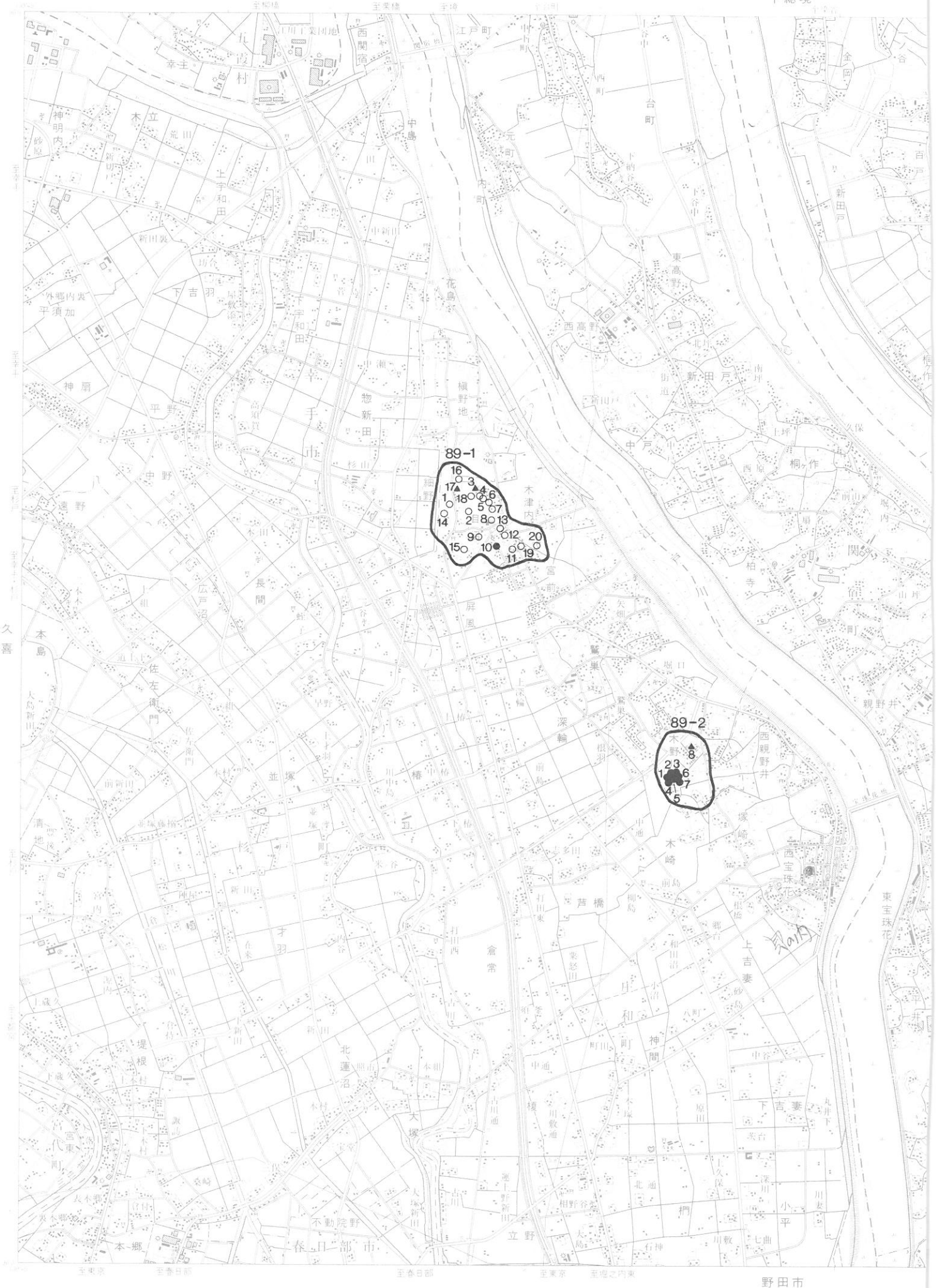


- 行政区画
- | | | |
|---|---|---|
| A | B | C |
| D | E | F |
| G | H | |
- 索引図
- | | | |
|----|----|-----|
| 加須 | 草津 | 下和枝 |
| 岡原 | 宮代 | 宝珠花 |
| 上尾 | 岩槻 | 野田 |
- 埼玉県
- A. 加須市
 - B. 北本郷郡 1. 草津町 2. 和枝町
 - C. 草津市
 - D. 久喜市
 - E. 南埼玉郡 3. 草津町 4. 白雲町 5. 宮代町
 - F. 蓮田市
 - G. 北本郷郡 榑草町
 - H. 春日部市
- 茨城県
- 1. 猿島郡 五霞村

昭和28年測量
 昭和52年改測
 昭和62年修正測量

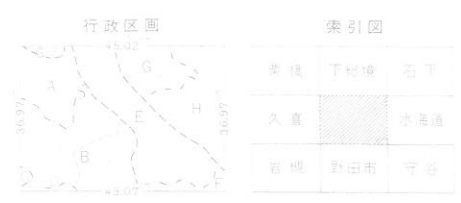
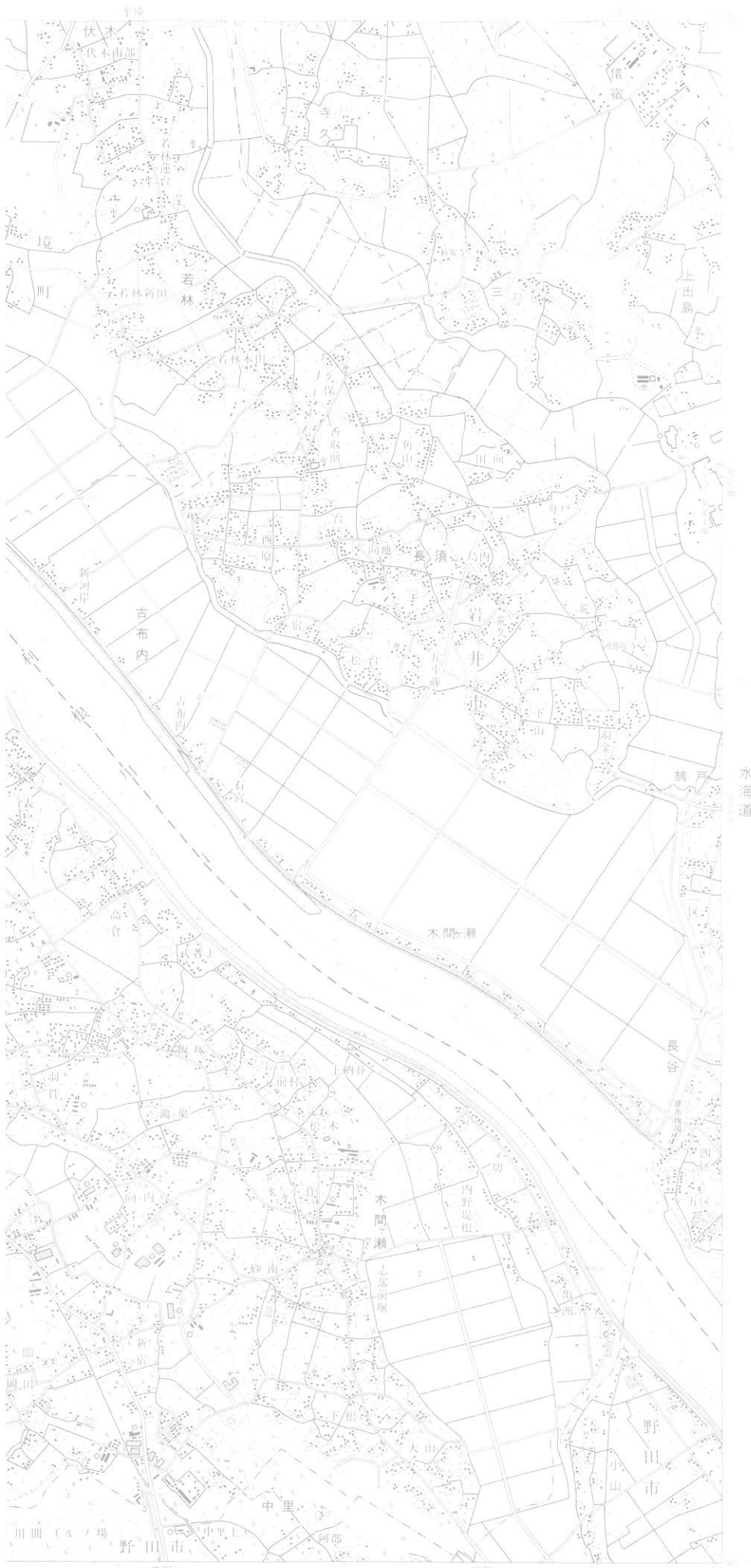
1. 使用した空中写真は昭和60年5月撮影
2. 現地調査は昭和62年11月実施

1:35,000 久喜



20 宝珠花

め ぬま
 89-1 目沼古墳群
 89-2 木野川古墳群
 (杉戸町)



- 埼玉県
 A. 幸手市
 B. 北条郡 1. 杉戸町 2. 庄和町
 C. 幸手市 富代町
 D. 幸手市
- 千葉県
 E. 東葛飾郡 関宿町
 F. 野田市
- 茨城県
 G. 猿島郡 3. 五霞村 4. 福町
 H. 鹿嶋市

昭和28年測量
 昭和52年改訂
 昭和62年修正測量
 ① 採用した空中写真は昭和59年9月撮影
 ② 現地調査は昭和60年6月実施

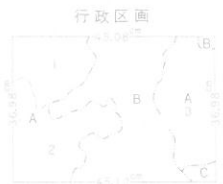
1:35,000 宝珠花



21 秩 父



正丸峠



索引図

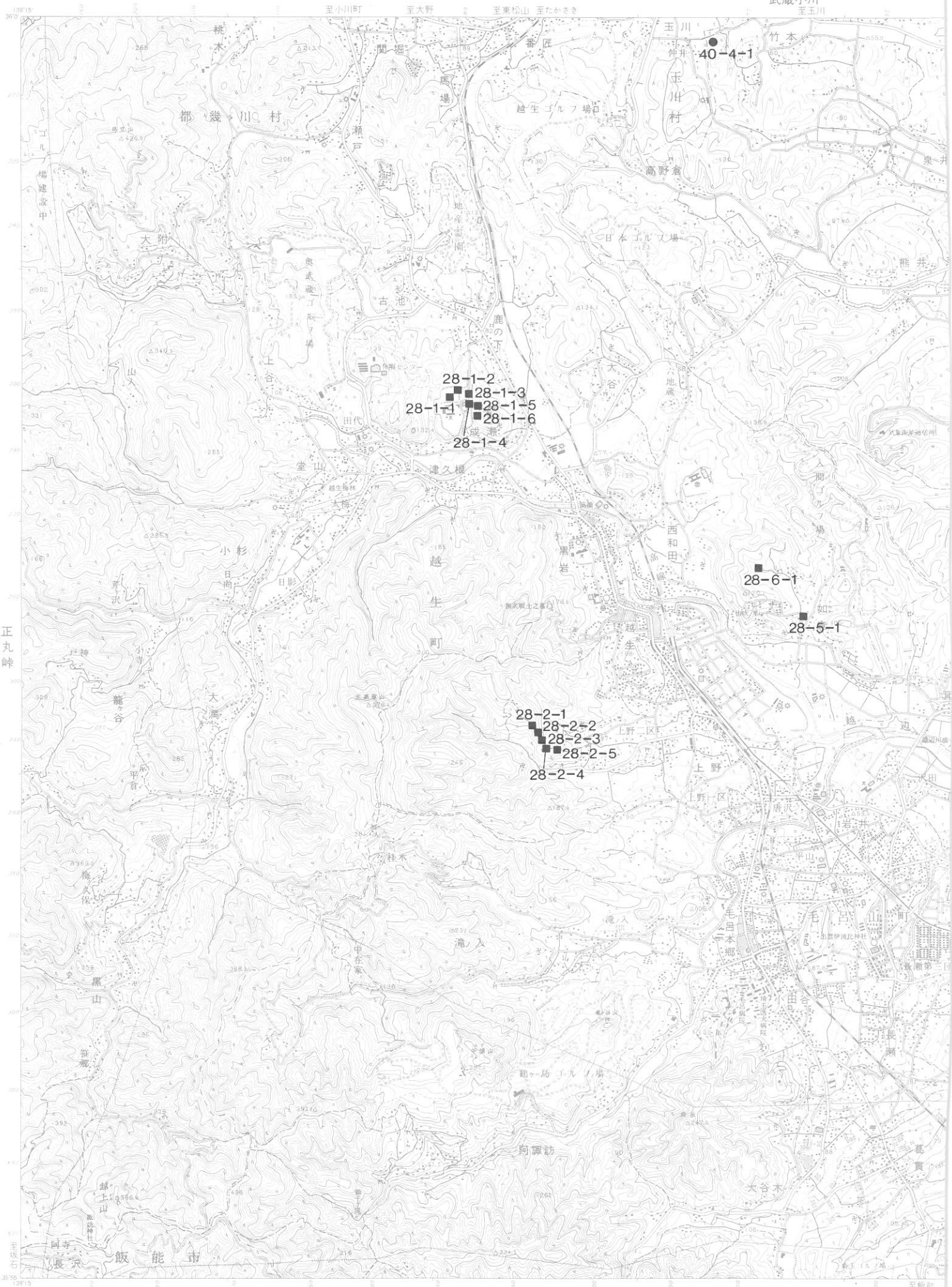
長又	谷野	安戸
三峰		正丸峠
笠取山	大栗田	源市橋

埼玉県
 A. 秩父郡 1. 小倉野町 2. 元川村 3. 横瀬町
 B. 秩父市
 C. 久留郡 名栗村

昭和45年測量
 昭和61年修正測量
 1. 使用した空中写真は昭和60年10月撮影
 2. 現地調査は昭和61年6月実施
 3. 横瀬町と秩父市の境界は一部修正

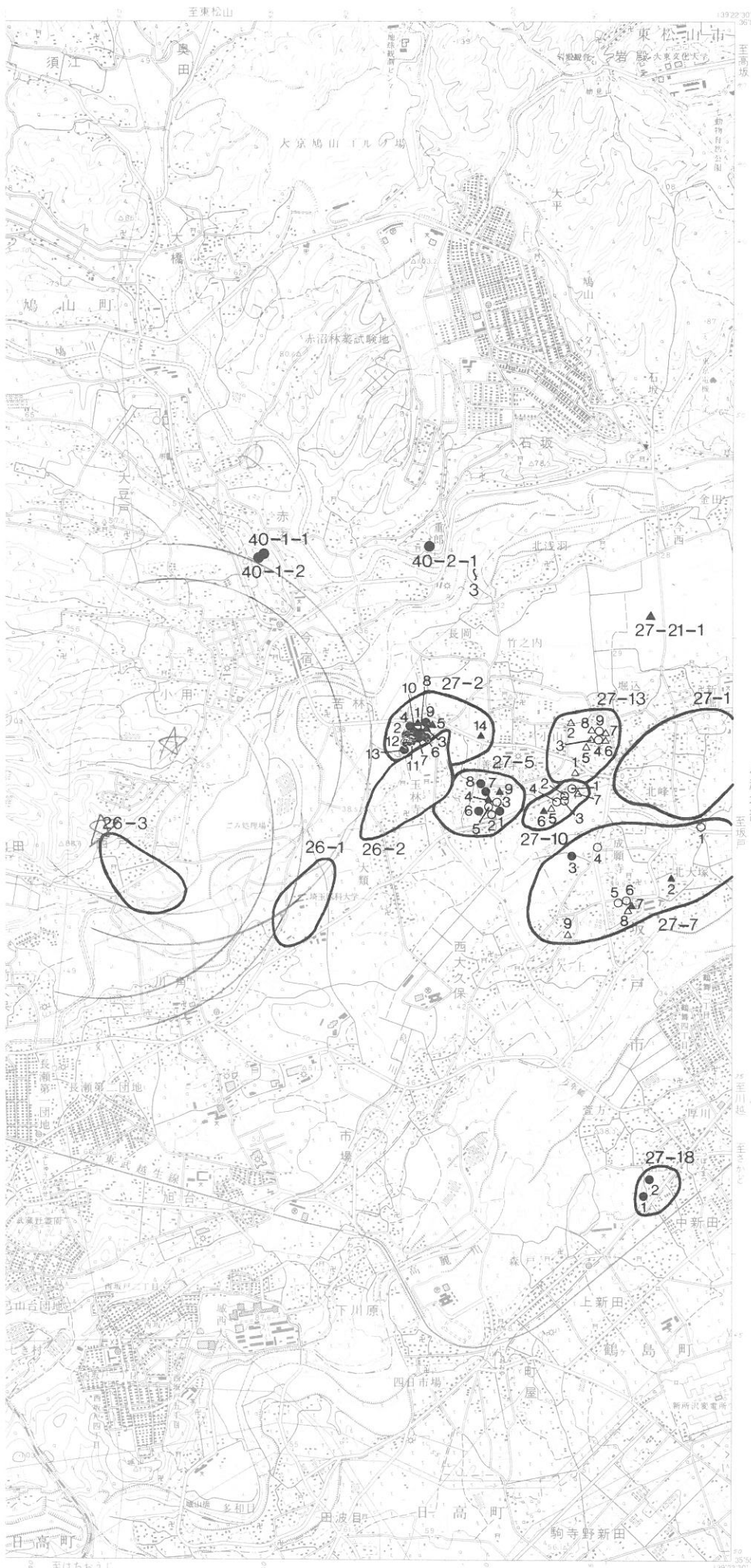
1:35,000 秩 父

昭和62年4月30日発行 (3色刷) 3刷
 著作権所有兼発行者 国土地理院 許可なく複製を禁ずる



22 越 生

- 26-1 川角古墳群
- 26-2 大類古墳群
- 26-3 西戸古墳群
(以上 毛呂山町)
- 27-1 北峰古墳群
- 27-2 塚原古墳群
- 27-5 善能寺古墳群
- 27-7 成願寺古墳群
- 27-10 大河原古墳群
- 27-13 三福寺古墳群
- 27-18 おはやし山古墳群
(以上 坂戸市)
- 28-1 谷ツ古墳群
- 28-2 入古墳群
(以上 越生町)
- 40-1 鳩山 No.59 遺跡
- 40-2 十郎横穴墓群
(以上 鳩山町)



川越北部

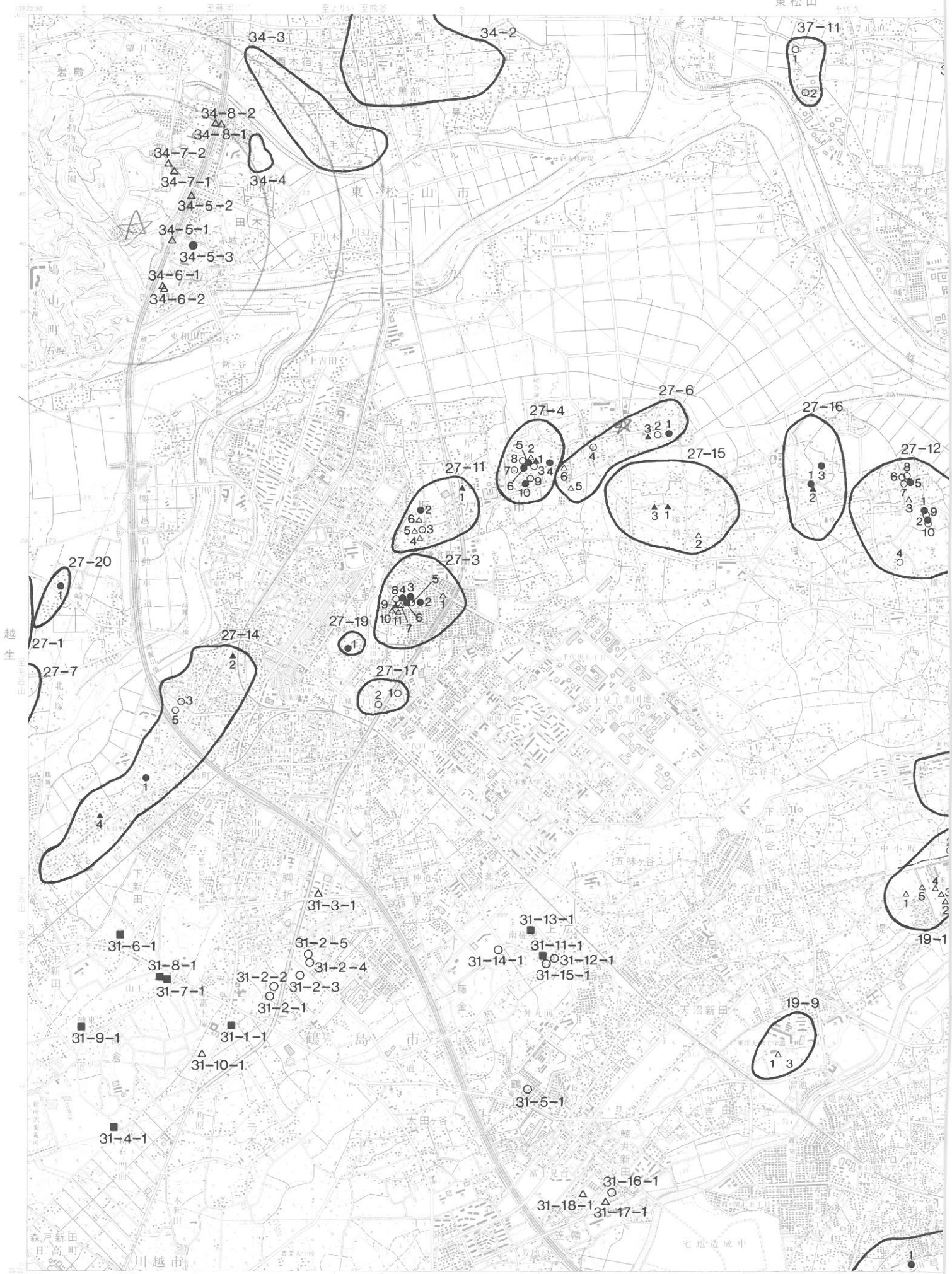


- 埼玉県
- A. 比企郡 1. 都幾川村 2. 玉川村 3. 旗山町
 - B. 東松山市
 - C. 入間郡 4. 越生町 5. 毛呂山町 6. 鶴ヶ島町 7. 日高町
 - D. 坂戸市
 - E. 飯能市

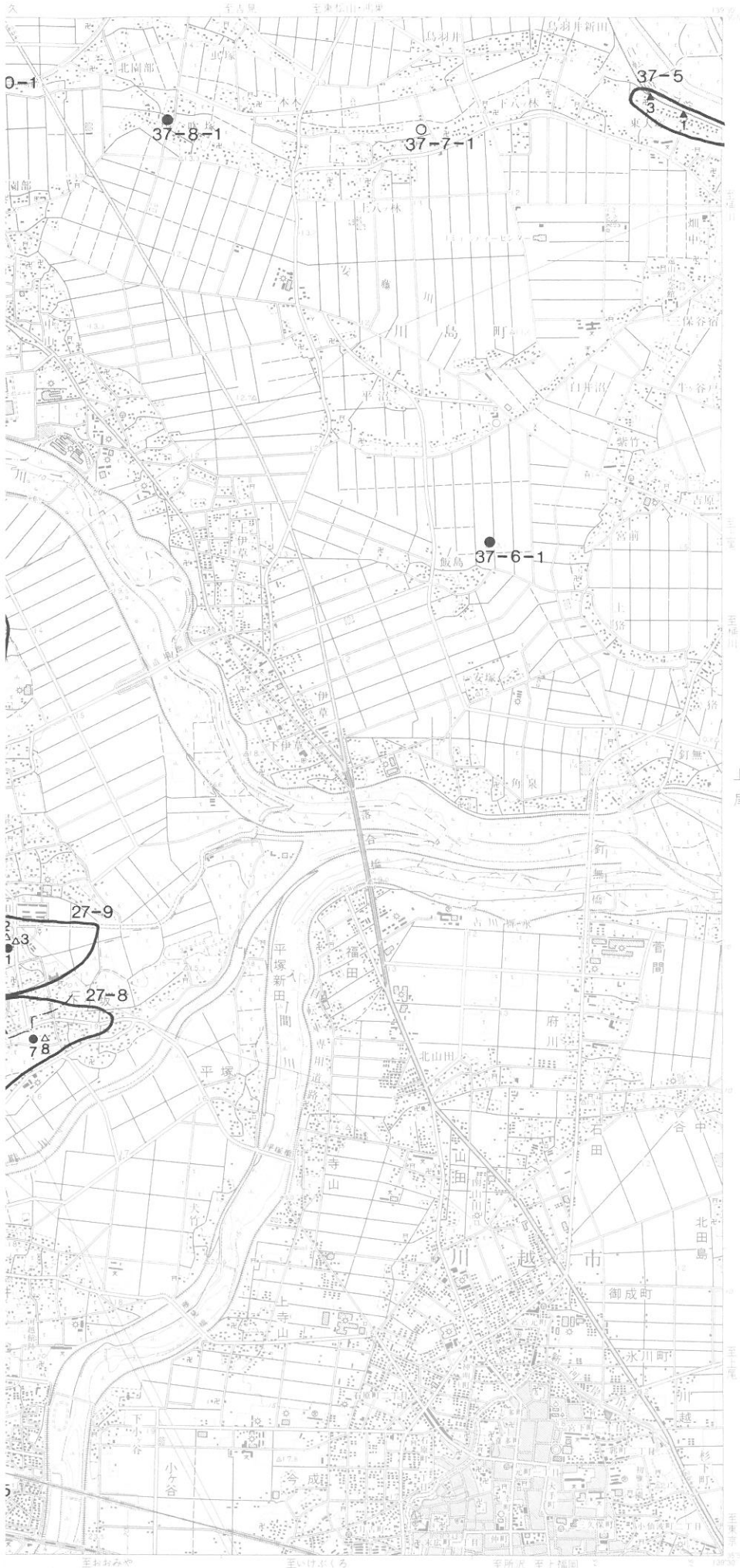
昭和32年測量
 昭和52年第2回改測
 昭和61年修正測量
 1. 使用した空中写真は昭和60年10月撮影
 2. 現地調査は昭和61年6月実施

1:35,000 越 生

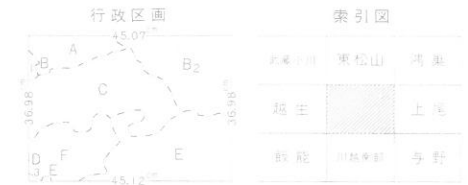
東松山



23 川越北部



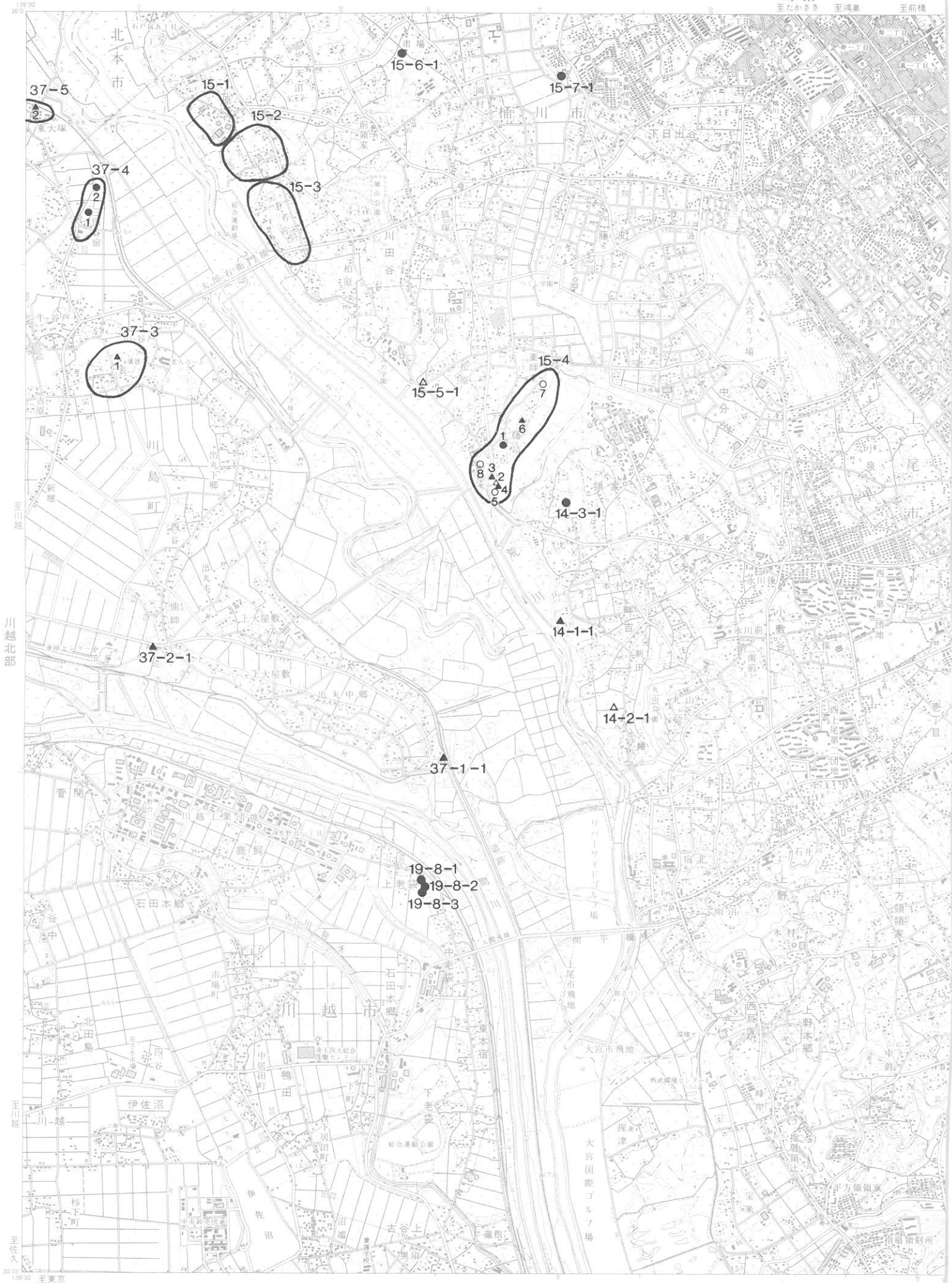
- 19- 1 } 下小坂古墳群
- 27- 8 } (川越市・坂戸市)
- 19- 5 的場古墳群
- (川越市)
- 27- 1 北峰古墳群
- 27- 3 新山古墳群
- 27- 4 新町古墳群
- 27- 6 勝呂古墳群
- 27- 7 成願寺古墳群
- 27- 9 天王山古墳群
- 27-11 片柳古墳群
- 27-12 牛塚山古墳群
- 27-14 浅羽野古墳群
- 27-15 塚越古墳群
- 27-16 雷電塚古墳群
- 27-17 八幡古墳群
- 27-19 永源寺古墳群
- 27-20 塚崎古墳群
- (以上 坂戸市)
- 34- 2 高坂古墳群
- 34- 3 毛塚古墳群
- 34- 4 桜山古墳群
- (以上 東松山市)
- 37- 5 東大塚古墳群
- 37-11 長楽古墳群
- (以上 川島町)



- 埼玉県
- A. 東松山市
 - B. 比企郡 1. 鳩山町 2. 川島町
 - C. 坂戸市
 - D. 入間郡 3. 日高町
 - E. 川越市
 - F. 蕨市

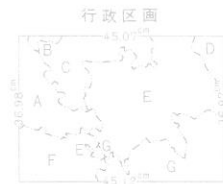
昭和31年測量
 昭和52年第2回改測
 昭和61年修正測量
 1. 使用した空中写真は昭和60年10月撮影
 2. 現地調査は昭和61年6月実施
 平成3年部分修正測量(行政名)

1:35,000 川越北部



24 上 尾

- 15- 1 川田谷古墳群
- 15- 2 西台支群
- 15- 3 原山支群
- 15- 4 川田谷古墳群
- 柏原支群
- 樋詰支群
- (以上 桶川市)
- 37- 3 表古墳群
- 37- 4 三保谷宿古墳群
- 37- 5 東大塚古墳群
- (以上 川島町)



索引図

東松山	湖東	久喜
川越北群		岩槻
川越南群	与野	浦和

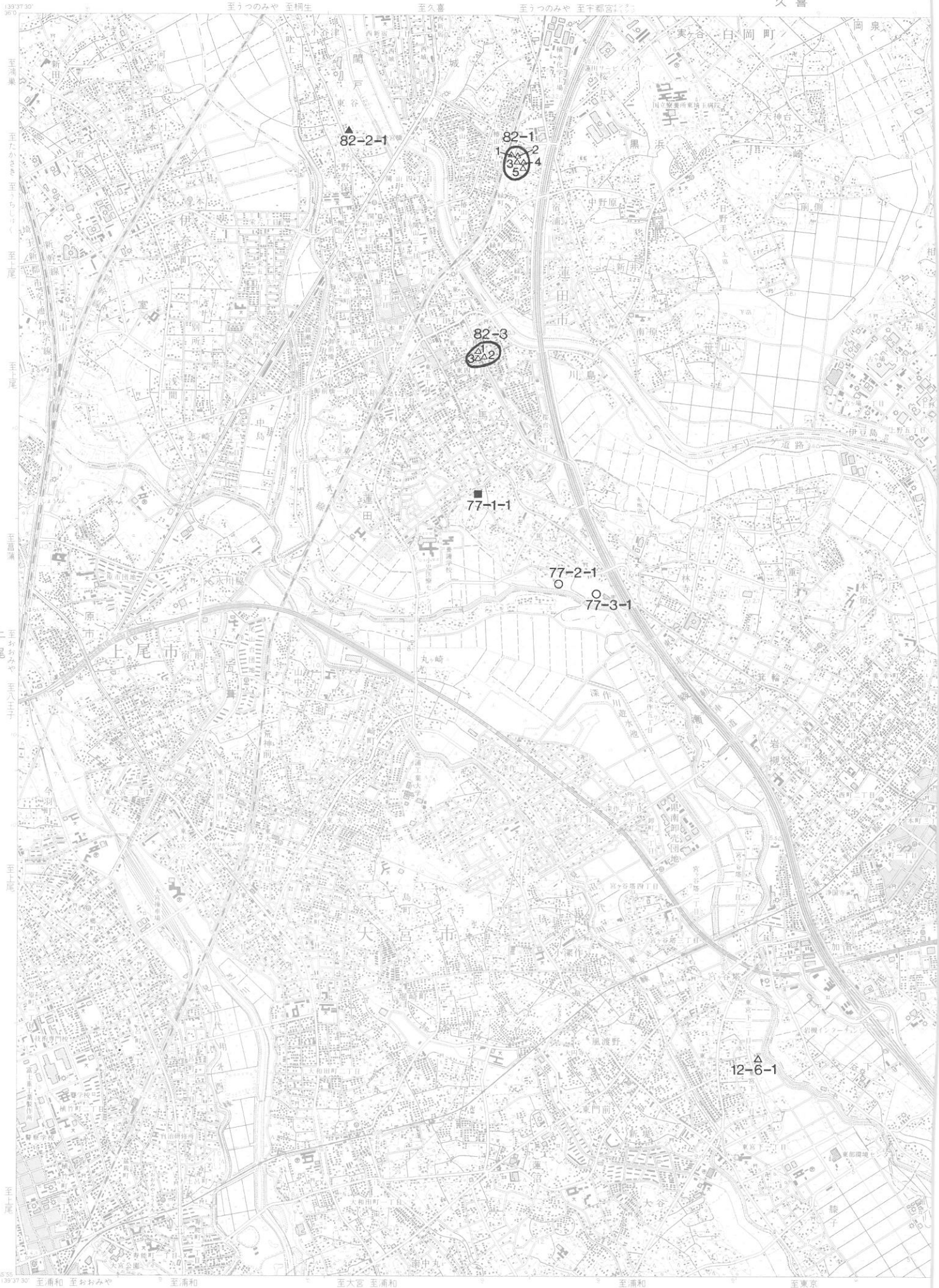
- 埼玉県
- A. 比企郡 川島町
 - B. 北本市
 - C. 桶川市
 - D. 北足立郡 伊奈町
 - E. 上尾市
 - F. 川越市
 - G. 大宮市

昭和31年測量
 昭和51年第2回改測
 平成元年修正測量
 1. 使用した空中写真は昭和63年2月撮影
 2. 現地調査は平成元年8月実施

1:35,000 上 尾

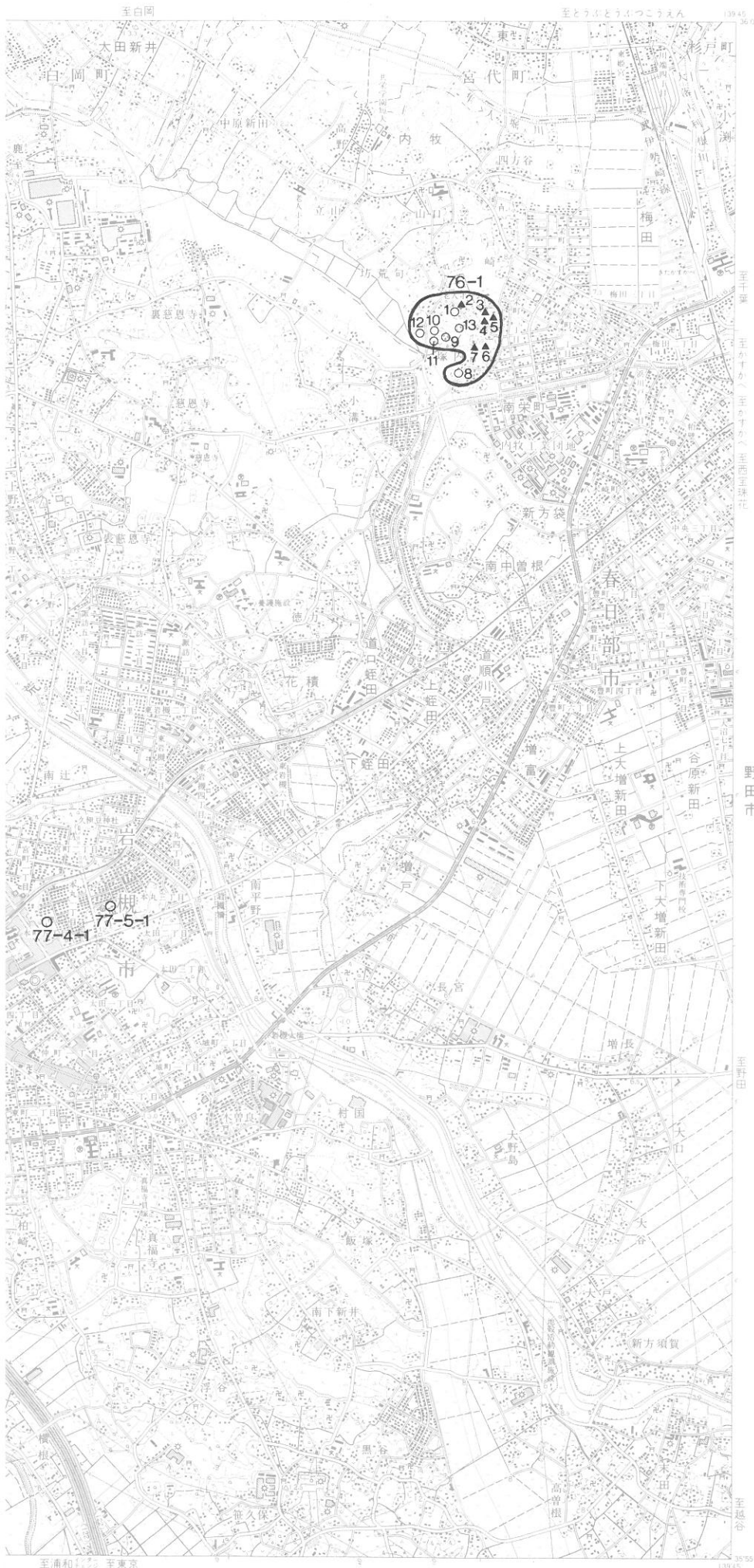


平成3年1月1日発行 (3色刷) 1刷
 著作権所有兼発行者 国土地理院 許可なく複製を禁ずる



25 岩 槻

- 76-1 内牧塚内古墳群
(春日部市)
- 82-1 椿山古墳群
- 82-3 笹原古墳群
(以上 蓮田市)



索引図

鴻巣	久喜	宝珠花
上尾		野田市
与野	浦和	越谷

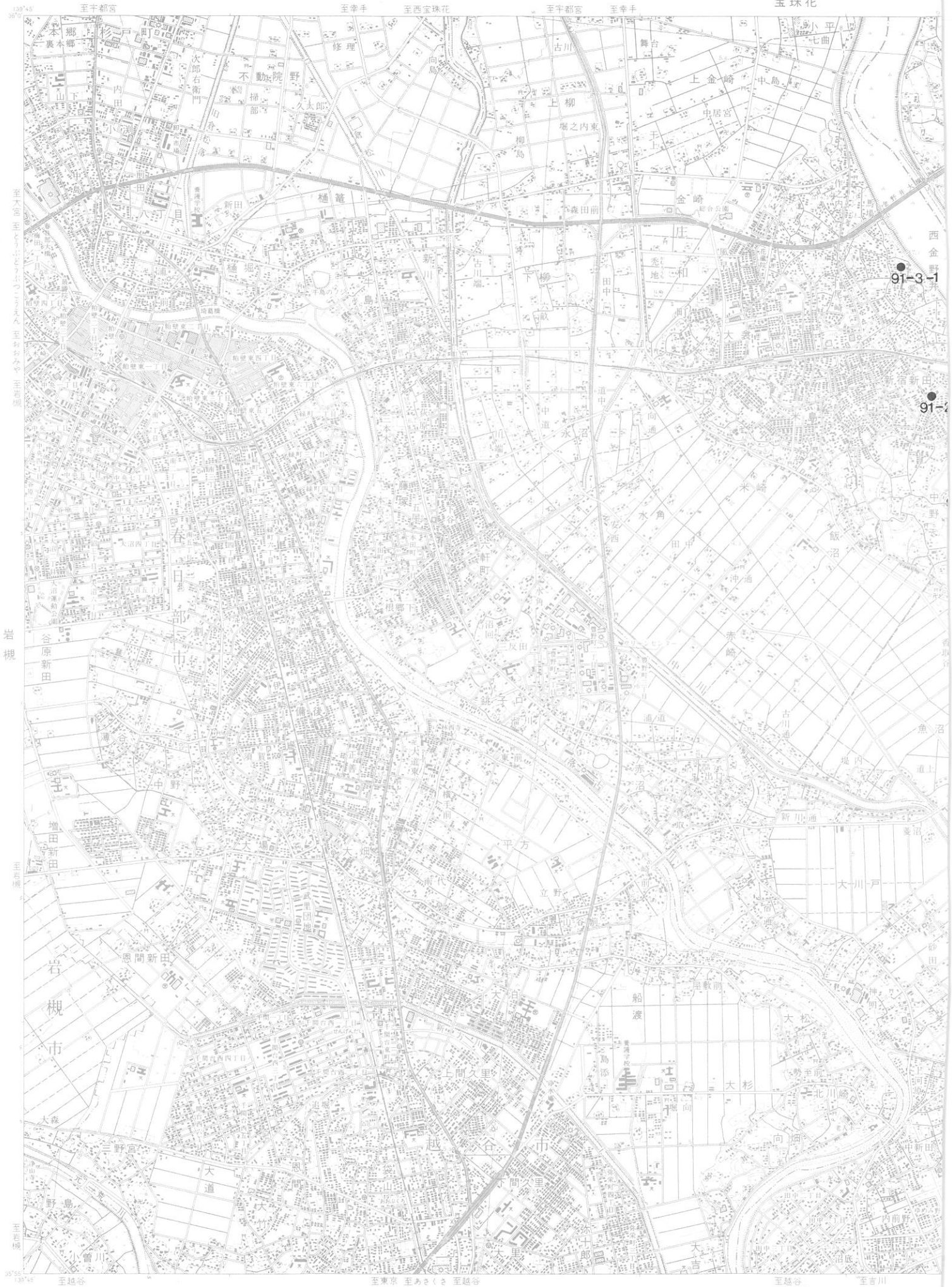
- 埼玉県
- A. 北足立郡 伊奈町
 - B. 蓮田市
 - C. 南埼玉郡 1. 白岡町 2. 宮代町
 - D. 春日部市
 - E. 北葛飾郡 杉戸町
 - F. 上尾市
 - G. 大宮市
 - H. 岩槻市
 - I. 越谷市

昭和28年測量
 昭和51年第2回改測
 平成元年修正測量
 1. 使用した空中写真は昭和63年2月撮影
 2. 現地調査は平成元年9月実施

1:35,000 岩 槻



平成2年12月1日発行 (3色刷) 2刷
 著作権所有兼発行者 国土地理院 許可なく複製を禁ずる



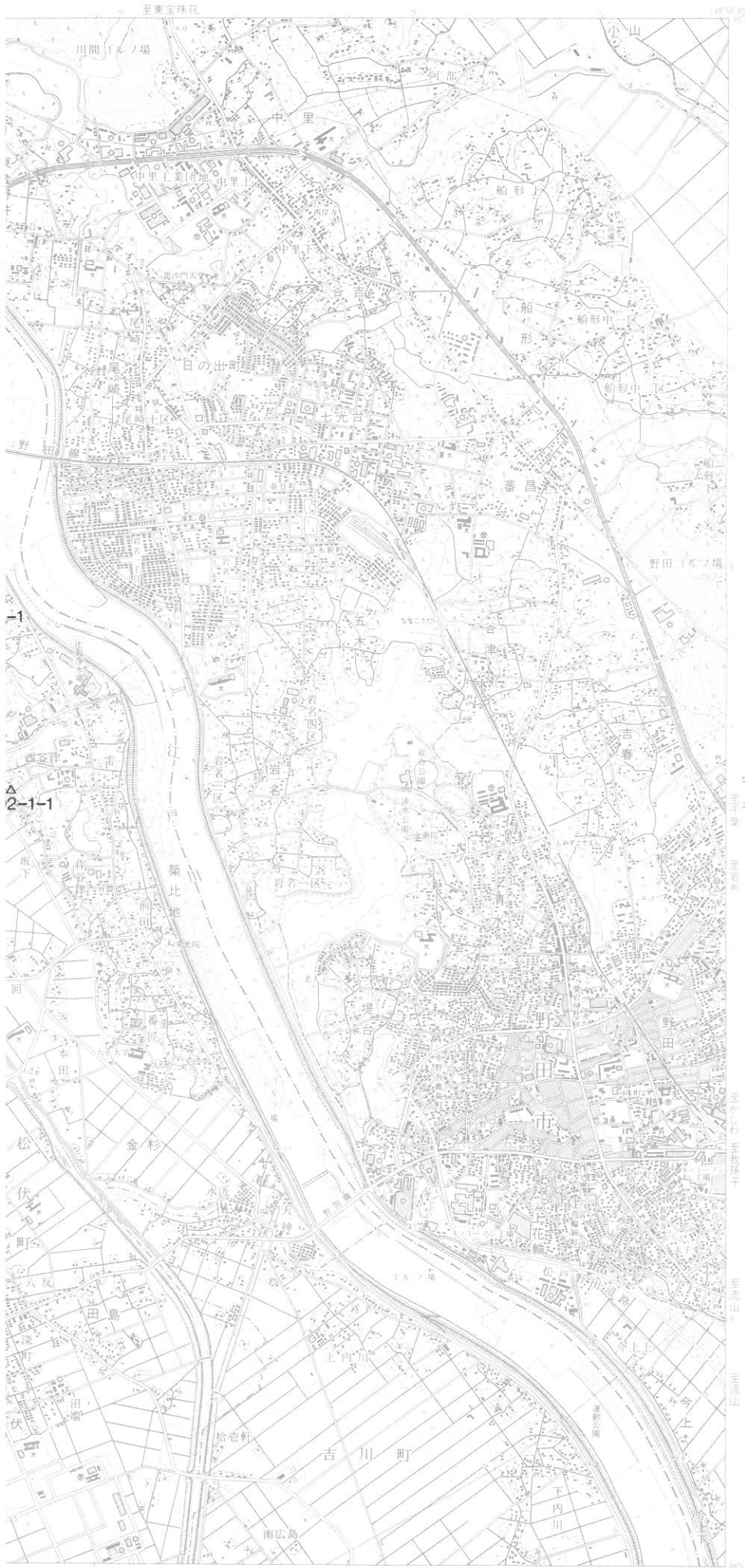
● 91-3-1

● 91-2

岩槻

岩槻市

26 野田市



索引図

久喜	宝珠花	水海道
岩槻		守谷
浦和	越谷	流山

- 埼玉県
 A. 春日部市
 B. 北葛飾郡 1. 杉戸町 2. 庄和町 3. 松伏町 4. 吉川町
 C. 岩槻市
 D. 越谷市
 E. 野田市
- 千葉県
 E. 野田市

昭和28年測量
 昭和51年改測
 平成元年修正測量
 1. 使用した空中写真は昭和63年2月撮影
 2. 現地調査は平成元年9月実施

1:35,000 野田市



平成2年8月1日発行 (3色刷) 2刷
 著作権所有兼発行者 国土地理院 許可なく複製を禁ずる

越生

至越生



27 飯 能

22-3 笹井古墳群
(狹山市)



川越南部

至入間

至入間

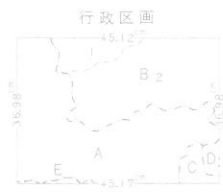
至入間

至入間

至入間

至入間

至入間



索引図

正九峠	越生	川越北郷
原市場		川越東郷
武蔵国志	青梅	所沢

- 埼玉県
- A. 飯能市
 - B. 入間郡
 - C. 入間市
 - D. 狭山市
 - 東京都
 - E. 青梅市
1. 毛呂山町 2. 日高町



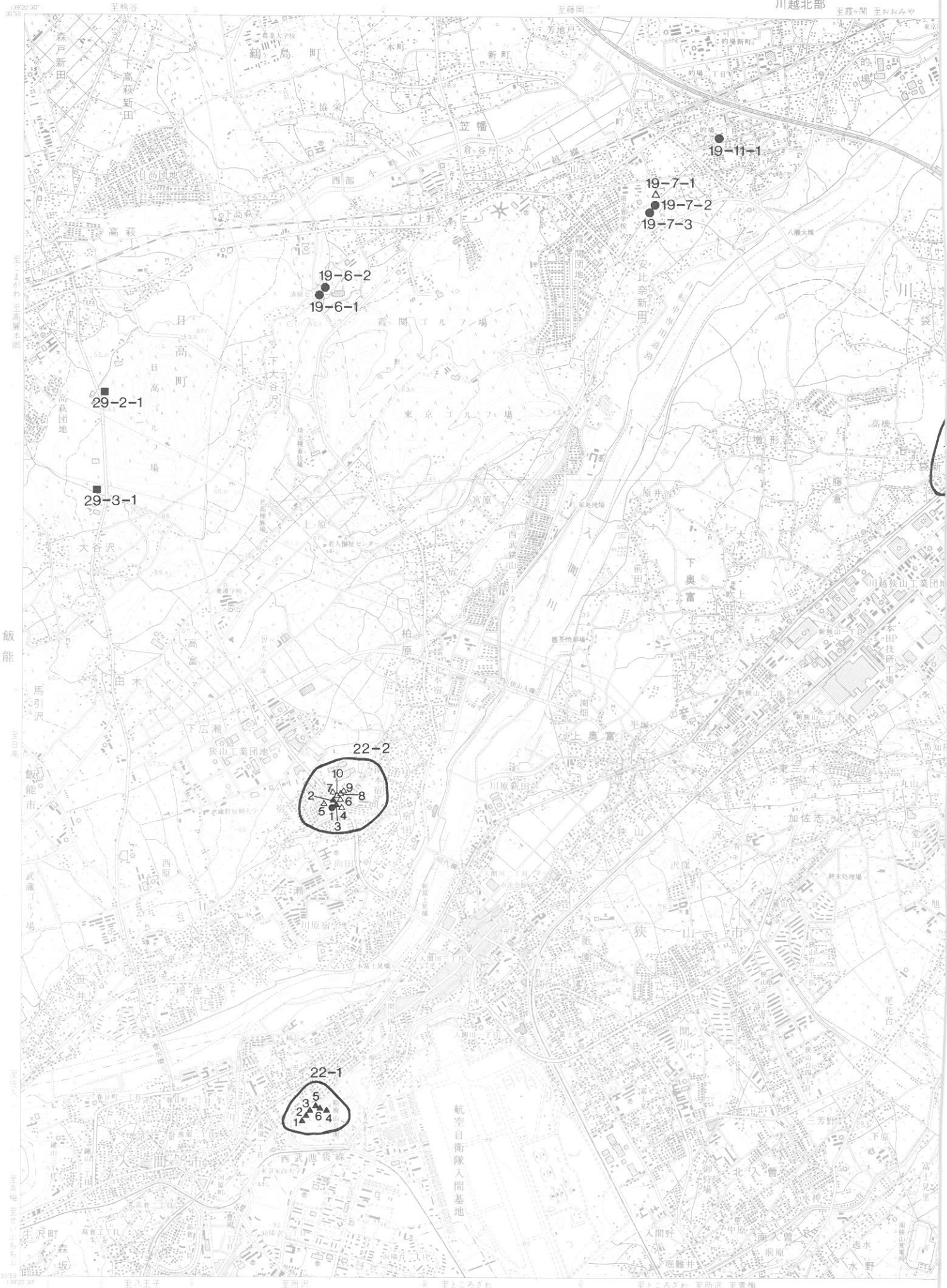
大正12年測量
 昭和52年第2回改測
 昭和61年修正測量

1. 使用した空中写真は昭和60年5月撮影
2. 現地調査は昭和61年6月実施

1:35,000 飯 能


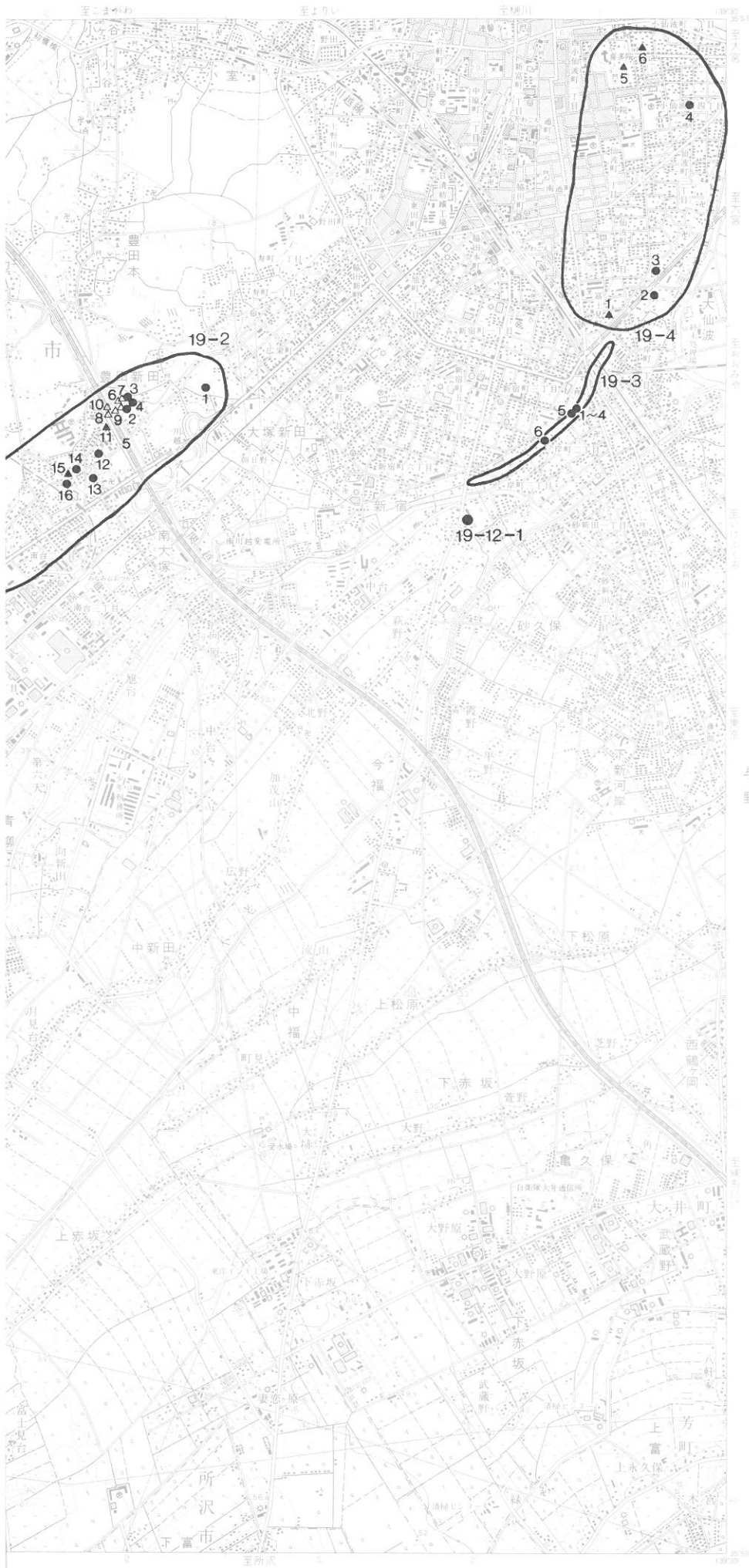


昭和62年10月30日発行 (3色刷) 許可なく複製を禁する
 著作権所有兼発行者 国土地理院



28 川越南部

- 19-2 南大塚古墳群
- 19-3 岸町横穴墓群
- 19-4 仙波古墳群
(以上 川越市)
- 22-1 稲荷山公園古墳群
- 22-2 上広瀬古墳群
(以上 狭山市)

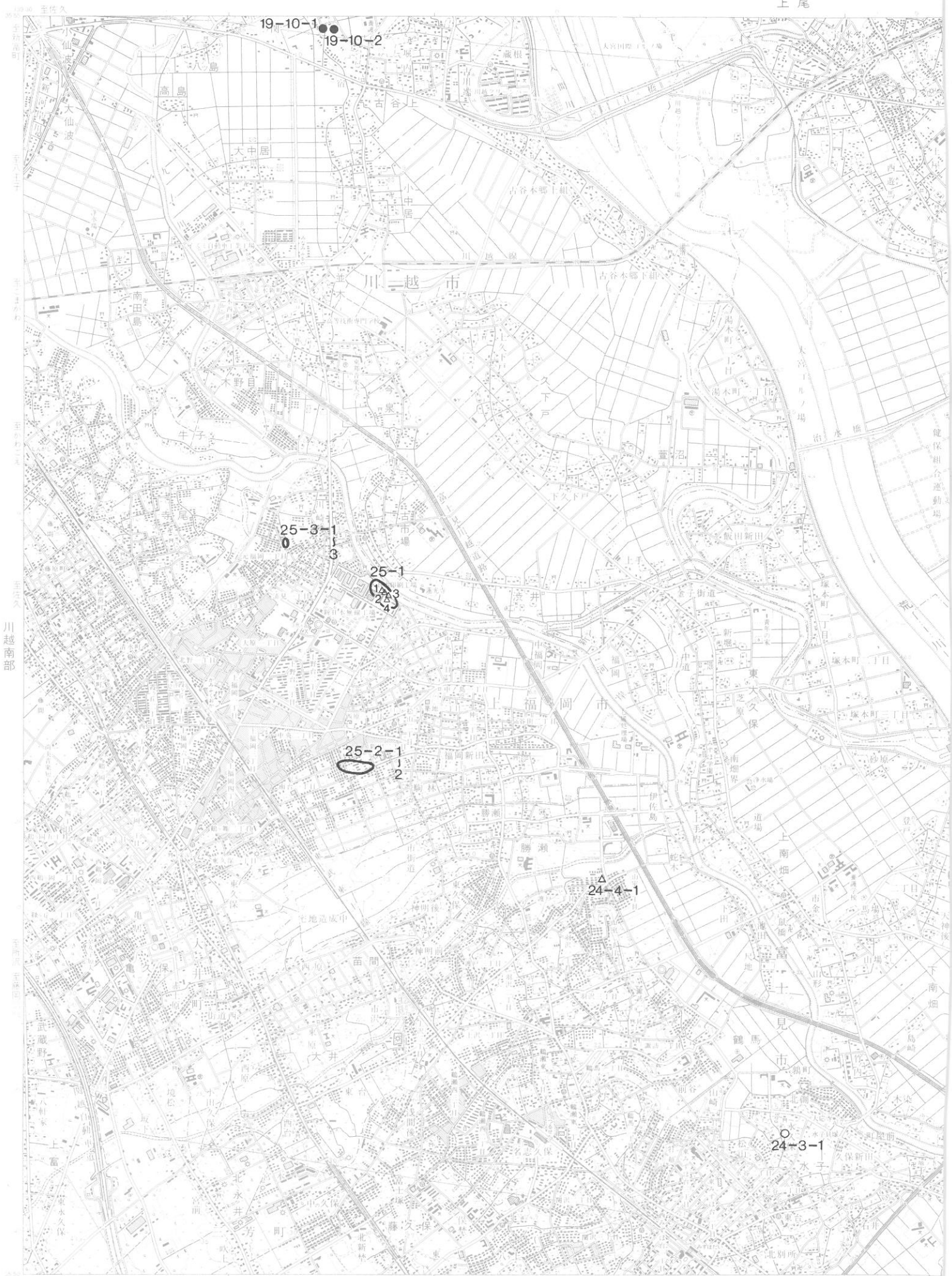


- 埼玉県
- A. 入間郡 1. 日高町 2. 鶴ヶ島町 3. 大井町 4. 三芳町
 - B. 川越市
 - C. 狭山市
 - D. 飯能市
 - E. 入間市
 - F. 所沢市

昭和12年測量
 昭和52年第2回改測
 昭和61年修正測量
 1. 使用した空中写真は昭和60年5月撮影
 2. 現地調査は昭和61年5月実施

1:35,000 川越南部

上尾

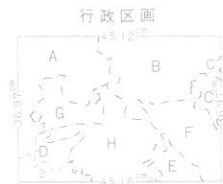


志木

29 与 野



- 1-4 白 鍬 古 墳 群
- 1-5 大 久 保 古 墳 群
(以上 浦和市)
- 3-1 } 側ヶ谷戸古墳群
- 12-1 } (大宮市・与野市)
- 12-2 植 水 古 墳 群
(大宮市)
- 25-1 権現山北古墳群
- 25-2 富士見台横穴墓群
- 25-3 川崎横穴墓群
(以上 上福岡市)



索引図

川越市	上尾	古橋
川越市	浦和	
所沢	志木	西羽


- 埼玉県
- A. 川越市
 - B. 大宮市
 - C. 与野市
 - D. 入間郡 1. 大井町 2. 三芳町
 - E. 志木市
 - F. 浦和市
 - G. 上福岡市
 - H. 富士見市

大正13年測量
 昭和51年第2回改測
 平成元年修正測量
 1. 使用した空中写真は昭和63年2月撮影
 2. 現地調査は平成元年8月実施

1:35,000 与 野

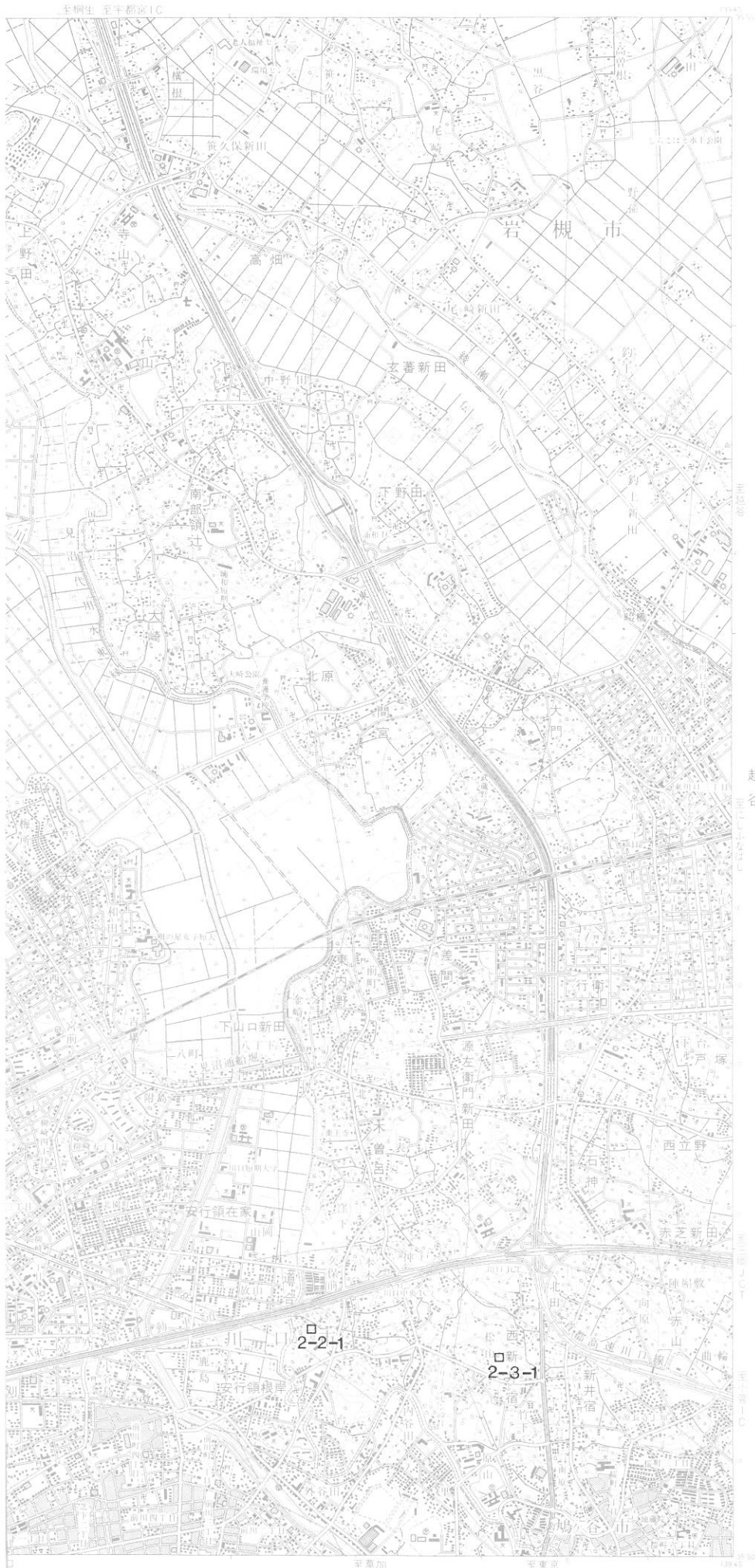


平成2年9月1日発行 (3色刷) 1刷
 著作権所有兼発行者 国土地理院 許可なく複製を禁ずる




30 浦 和

1-1 白幡古墳群
 1-3 中島古墳群
 (浦和市)



越谷

行政区画



索引図

上尾	岩槻	野田市
宇野	越谷	
志木	赤羽	草加

埼玉県

- A. 大宮市
- B. 宇野市
- C. 浦和市
- D. 岩槻市
- E. 越谷市
- F. 川口市
- G. 埼玉市


大正13年測量
 昭和51年第2回改測
 平成元年修正測量

1. 使用した空中写真は昭和63年2月撮影
 2. 現地調査は平成元年9月実施
 3. 大宮市と宇野市の境界は一部未定
- 平成4年部分修正測量(高速道路)

1:35,000 浦 和

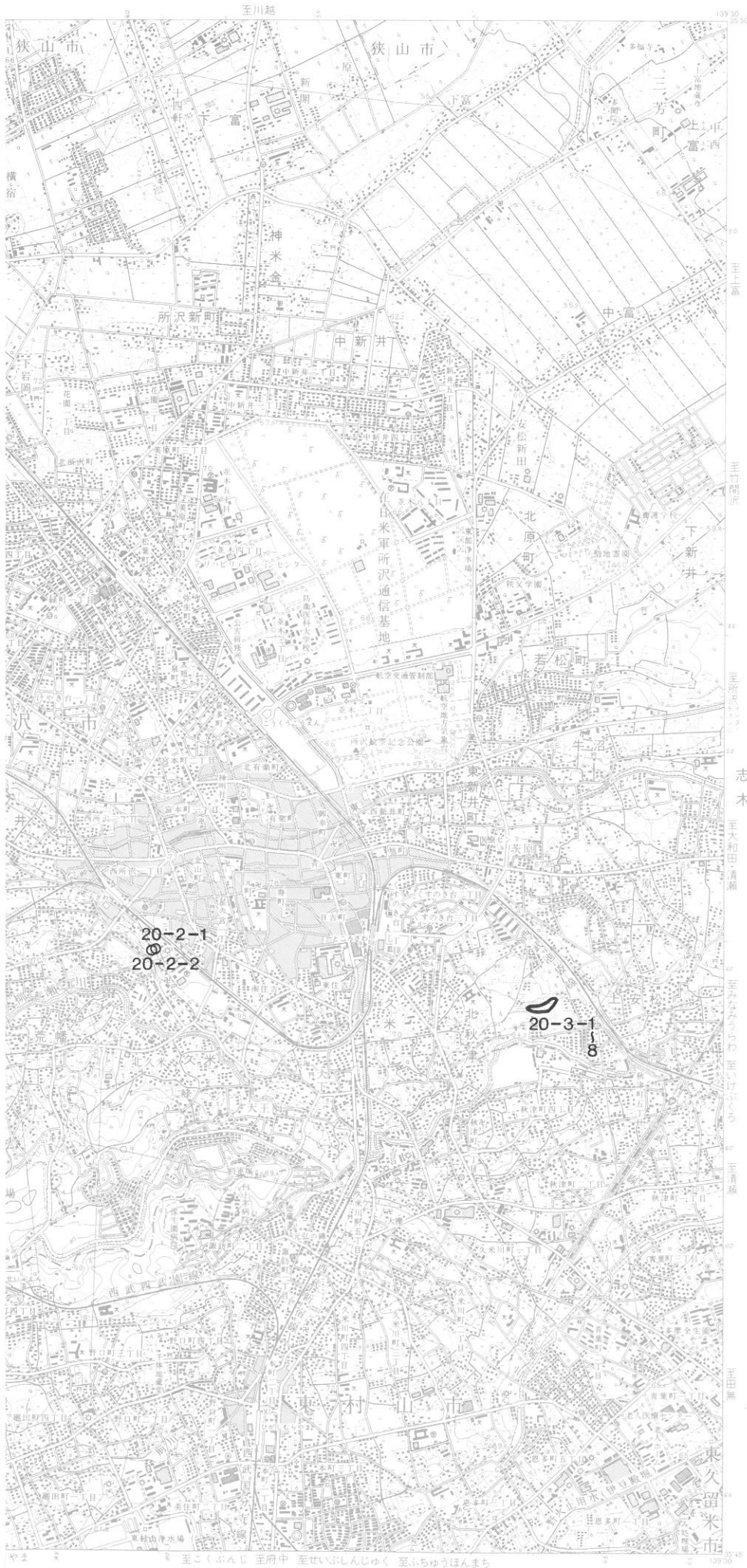


著作権所有兼発行者 国土地理院 許可なく複製を禁ずる
 平成5年8月1日発行(3色刷) 1刷



31 所 沢

20-2 山下後古墳群
 20-3 北秋津横穴墓群
 (以上 所沢市)



索引図


飯能	川越市	与野
青梅	志木	所沢市
拝島	立川	吉祥寺

- 埼玉県
- A. 入間市
 - B. 狭山市
 - C. 入間郡 三秀町
 - D. 所沢市
- 東京都
- E. 西多摩郡 瑞穂町
 - F. 武蔵村山市
 - G. 東大和市
 - H. 東村山市
 - I. 清瀬市
 - J. 東久留米市

大正10年測量
 昭和51年第2回改測
 昭和63年修正測量
 1. 使用した空中写真は昭和62年6月撮影
 2. 現地調査は昭和63年7月実施

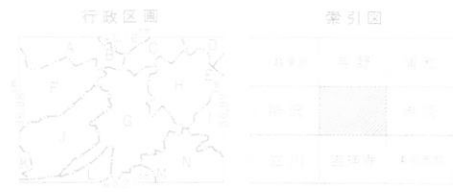
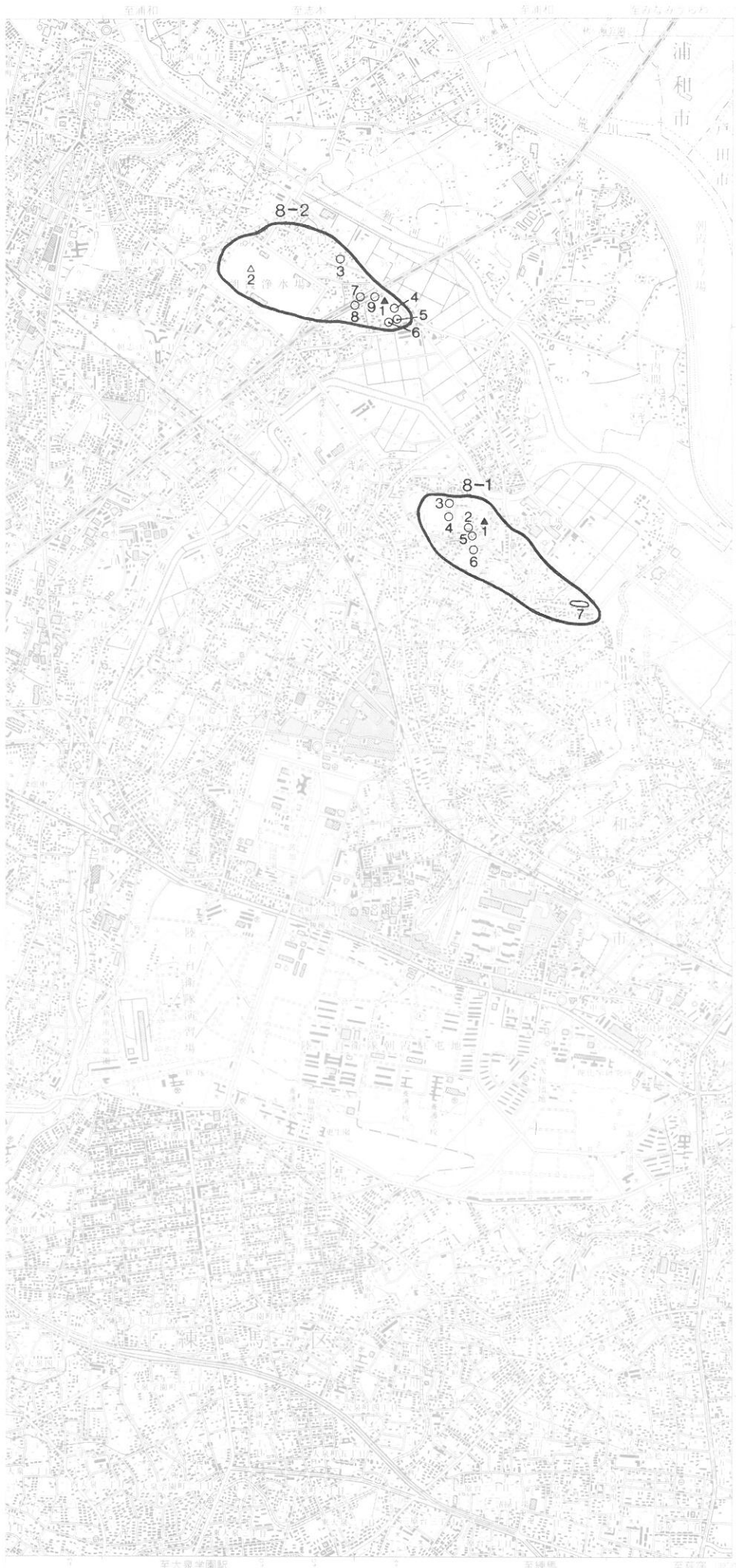
1:35,000 所 沢

著作権所有兼発行者 国土地理院 許可なく複製を禁ずる
 平成元年7月1日発行(3色刷)
 平成5年3月1日第2版 1刷



32 志 木

- 8-1 根 岸 古 墳 群
（以上 朝霞市）
- 8-2 内 間 木 古 墳 群
（以上 朝霞市）
- 20-1 滝之城横穴墓群
（所 沢 市）



- 埼玉県
- A. 入間郡 B. 三浦郡 C. 蕨市
 - D. 浦和市 E. 羽生市 F. 深谷市 G. 新井市
 - H. 朝霞市 I. 和光市
- 東京都
- J. 清瀬市 K. 東村山市 L. 東大塚町
 - M. 保谷市 N. 狭山市


大正8年測量
昭和51年第2回改測
平成元年修正測量
1. 使用した空中写真は昭和53年2月撮影
2. 現地調査は平成元年7月実施

1:35,000 志 木



33 赤羽

- 6-1 南原古墳群 (戸田市)
- 11-1 吹上横穴墓群 (和光市)
- 11-2 市場峡横穴群 (和光市)



索引図


与野	浦和	越谷
志木	草加	
宮城野	東武野	東武野

- 埼玉県
- A. 浦和市
 - B. 蕨市
 - C. 川口市
 - D. 熊谷市
 - E. 戸田市
 - F. 朝霞市
 - G. 和光市
- 東京都
- H. 板橋区
 - I. 練馬区
 - J. 北区
 - K. 足立区

大正5年測量
 昭和5年第2回改測
 平成元年修正測量
 1. 使用した空中写真は昭和53年2月撮影
 2. 現地調査は平成元年7月実施
 平成4年部分修正測量(高速道路)


1:35,000 赤羽

著作権所有兼発行者 国土地理院 許可なく複製を禁ずる
 平成5年10月1日発行(3色刷) 1刷



34 草 加

2-1 新郷古墳群
(川口市)



索引図

東和	埼玉	茨城
千葉		東京
東京都	東京都	埼玉

埼玉県

- A. 川口市
 - B. 浦和市
 - C. 蕨市
 - D. 八潮市
 - E. 三郷市
- 東京都
- F. 港区
 - G. 中央区
 - H. 北区
 - I. 荒川区

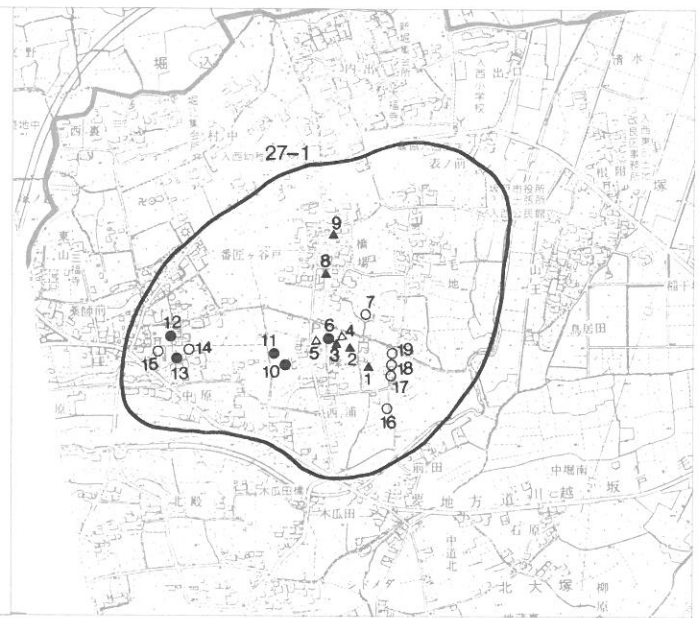
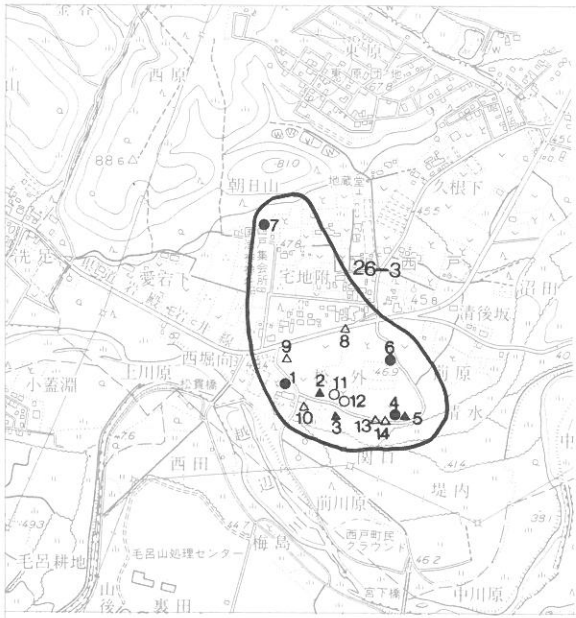
大正5年測量
昭和51年第2回改測
平成元年修正測量

1. 使用した空中写真は昭和63年2月撮影
2. 現地調査は平成元年9月実施
3. 葛飾区と三郷市、北立区と八潮市の境界は一部決定

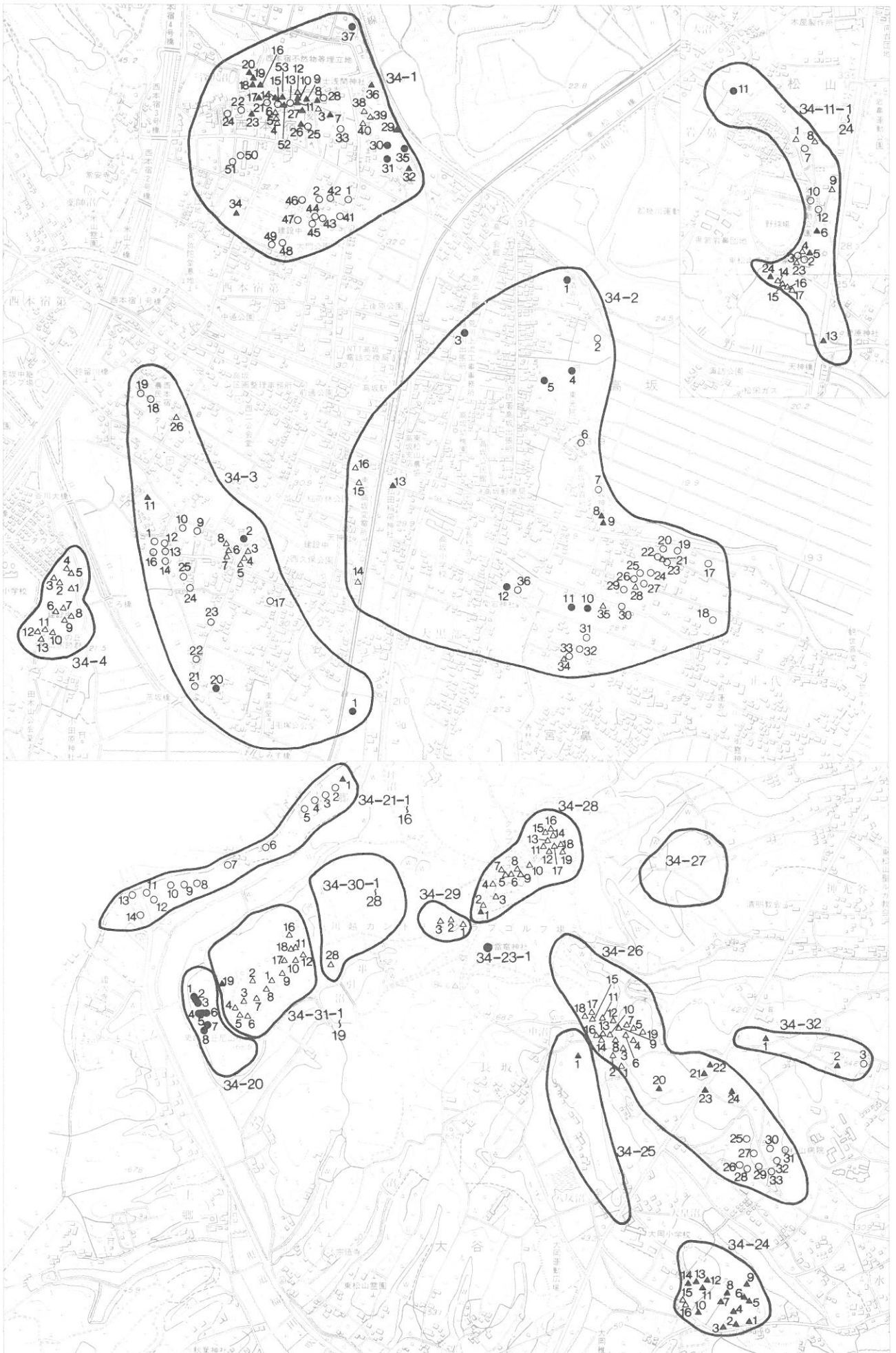
1:35,000 草 加



古墳分布図 1 : 15,000 (行田)



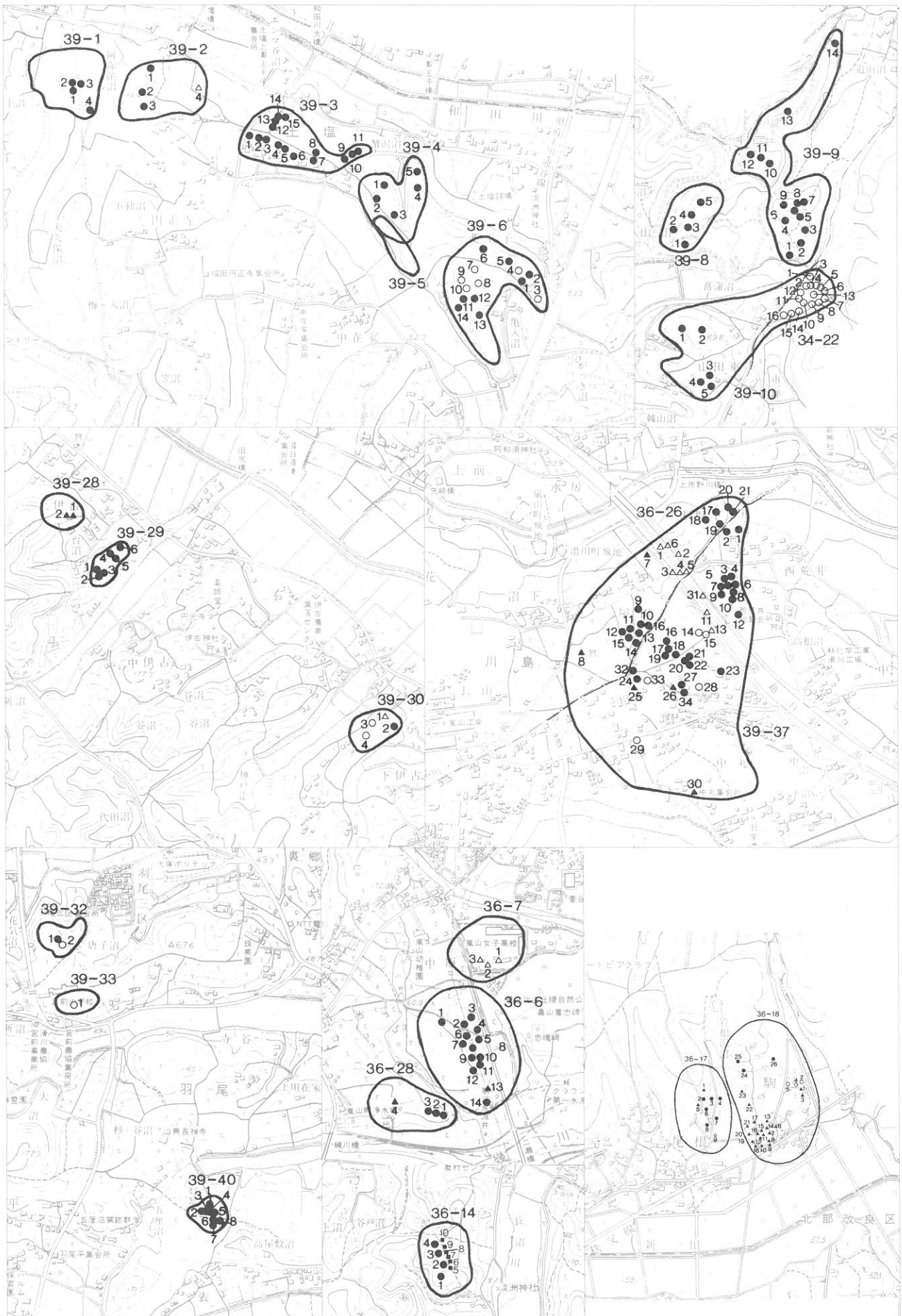
古墳分布図 1 : 15,000 (坂戸・毛呂山)



古墳分布図 1 : 15,000 (東松山)



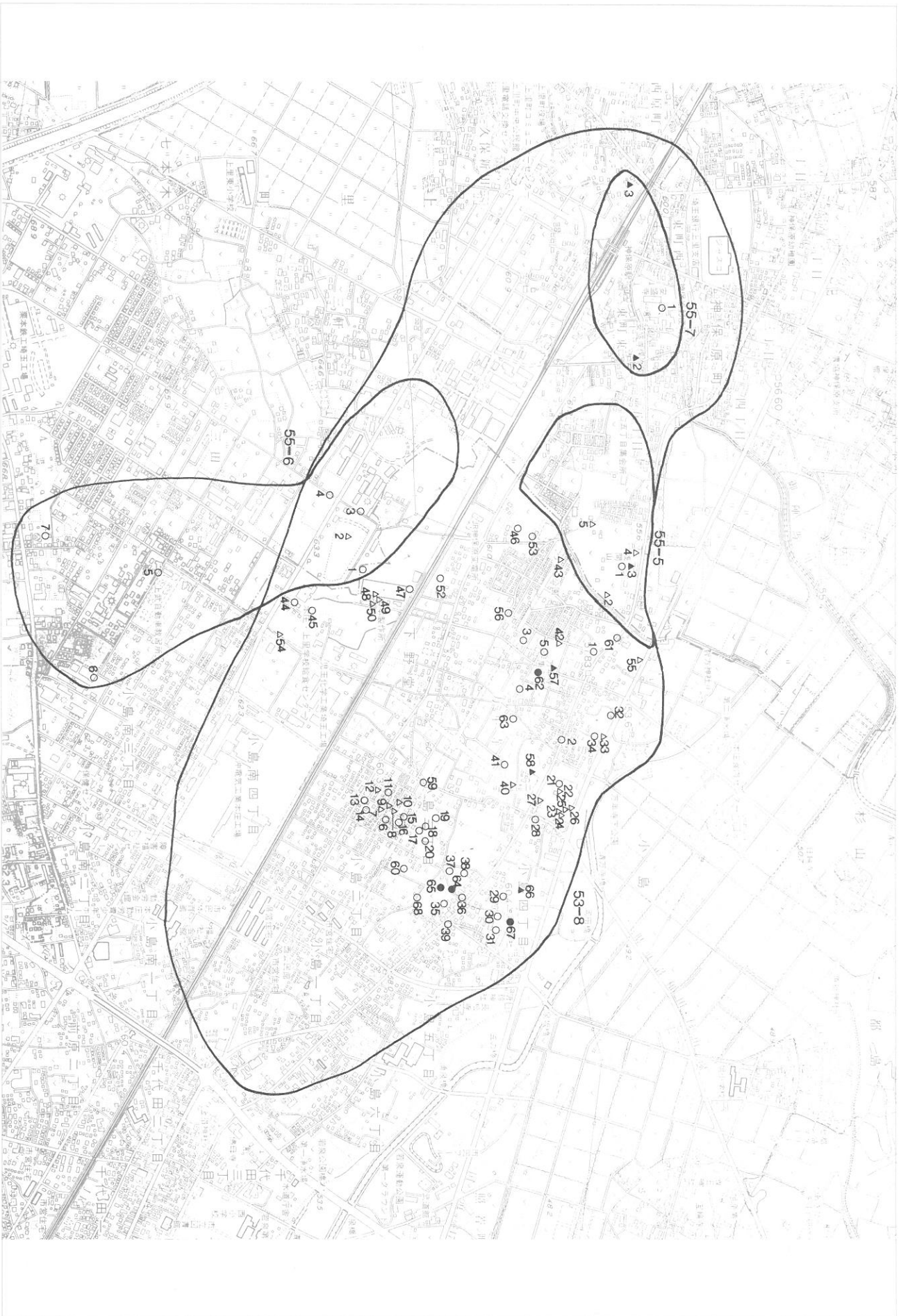
古墳分布図 1 : 15,000 (桶川・鴻巣・滑川)



古墳分布図 1 : 15,000 (滑川・嵐山)



古墳分布図 1 : 15,000 (秩父・吉田・小鹿野)



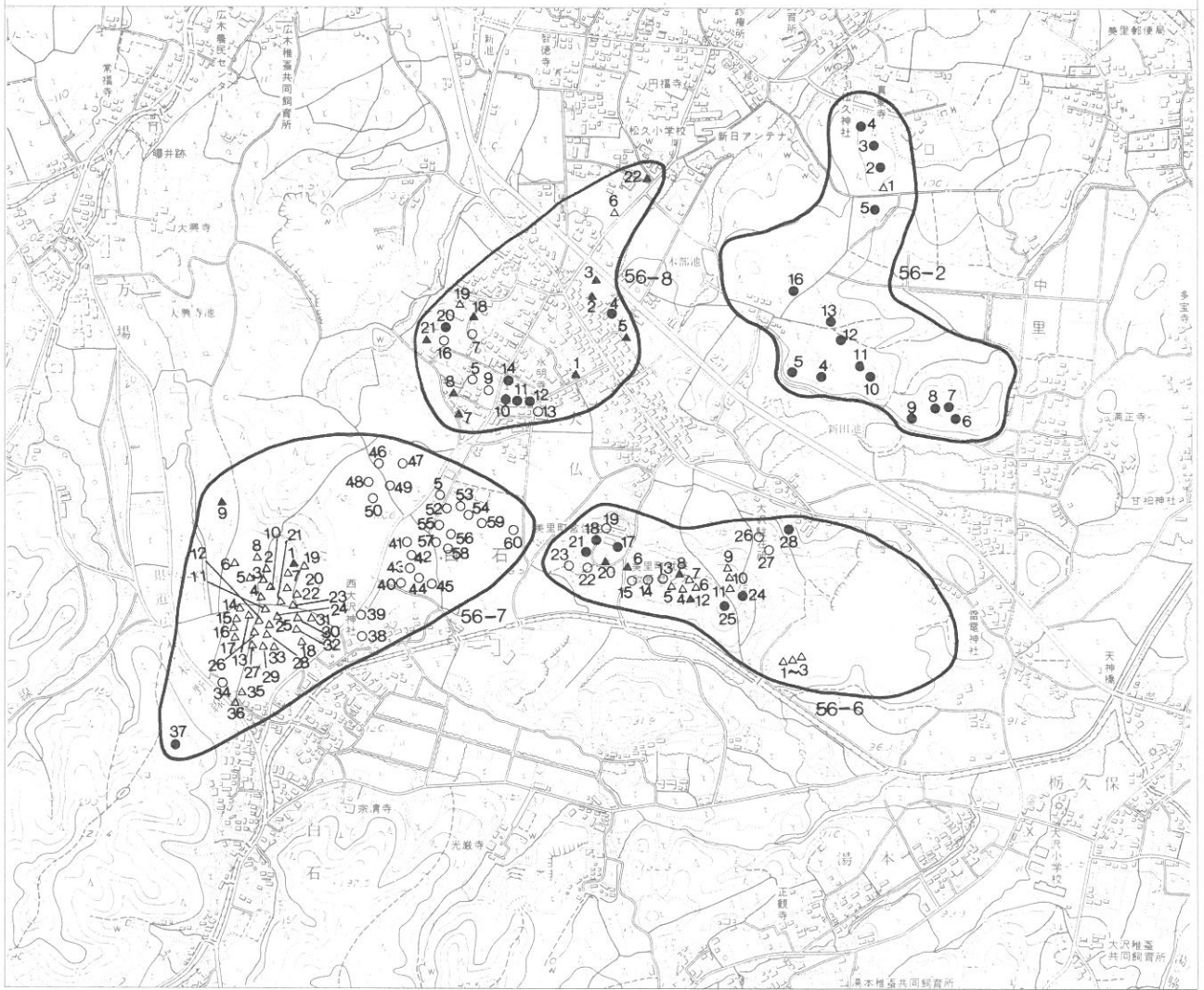
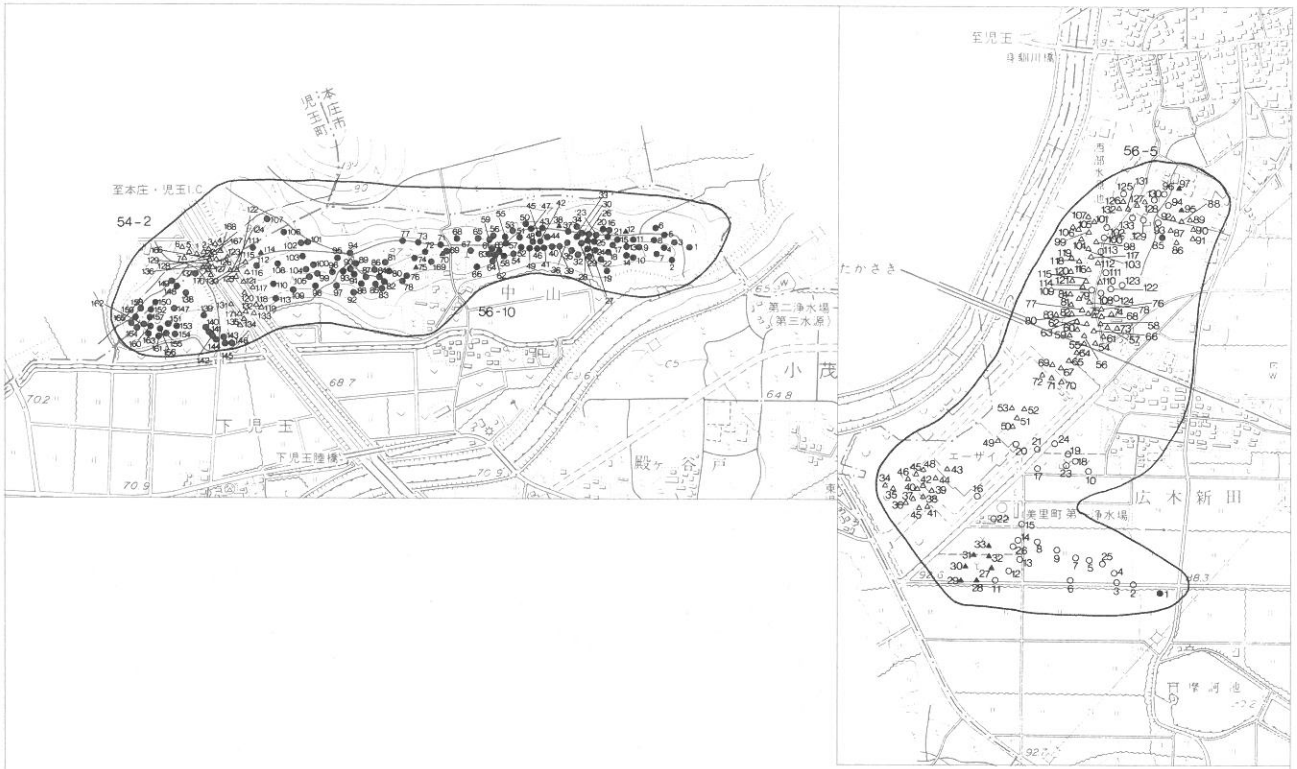
古墳分布図 1 : 15,000 (本庄・上里)



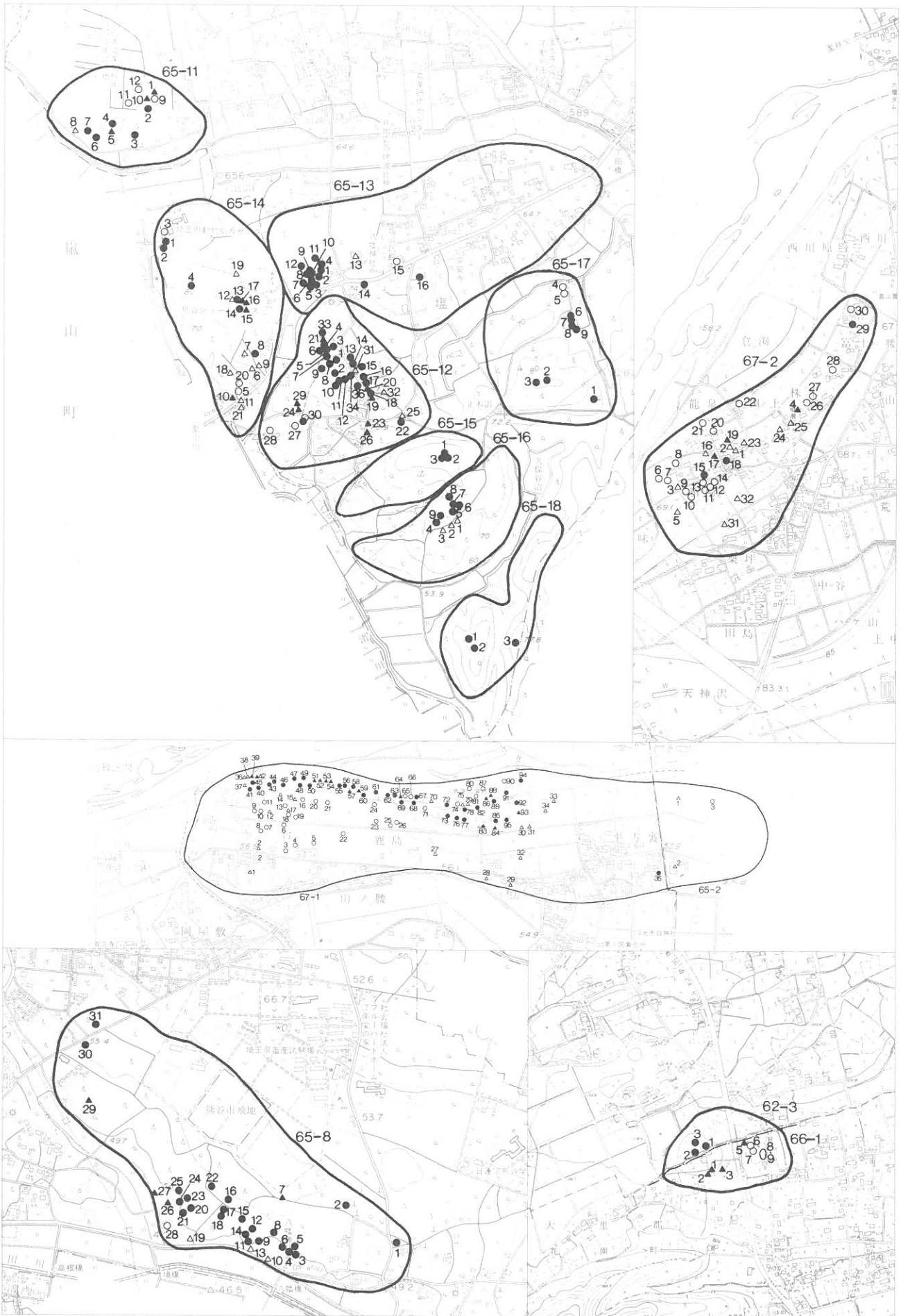
古墳分布図 1 : 15,000 (本庄・上里・神川)



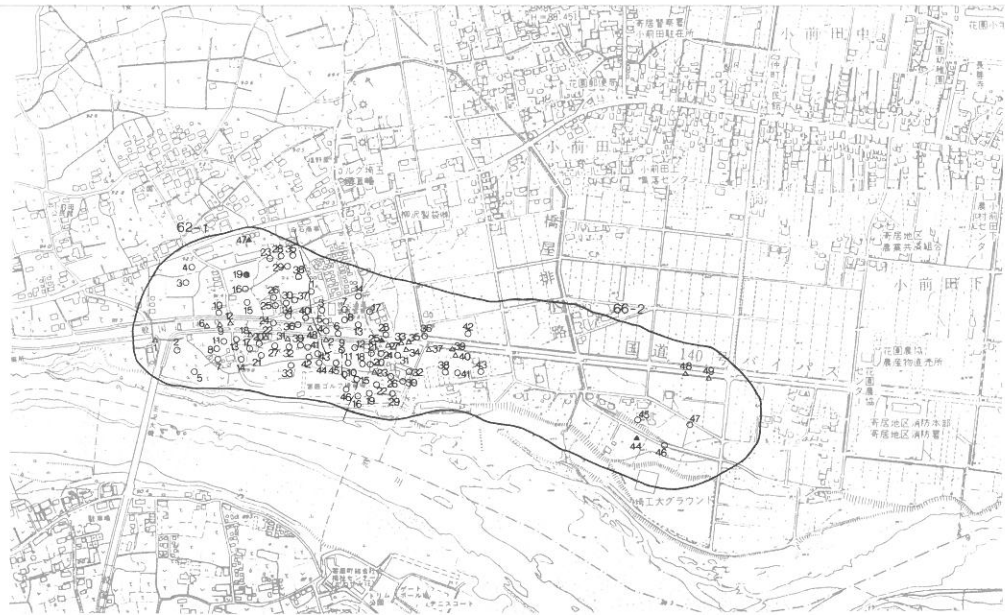
古墳分布図 1 : 15,000 (児玉・美里〔1〕)



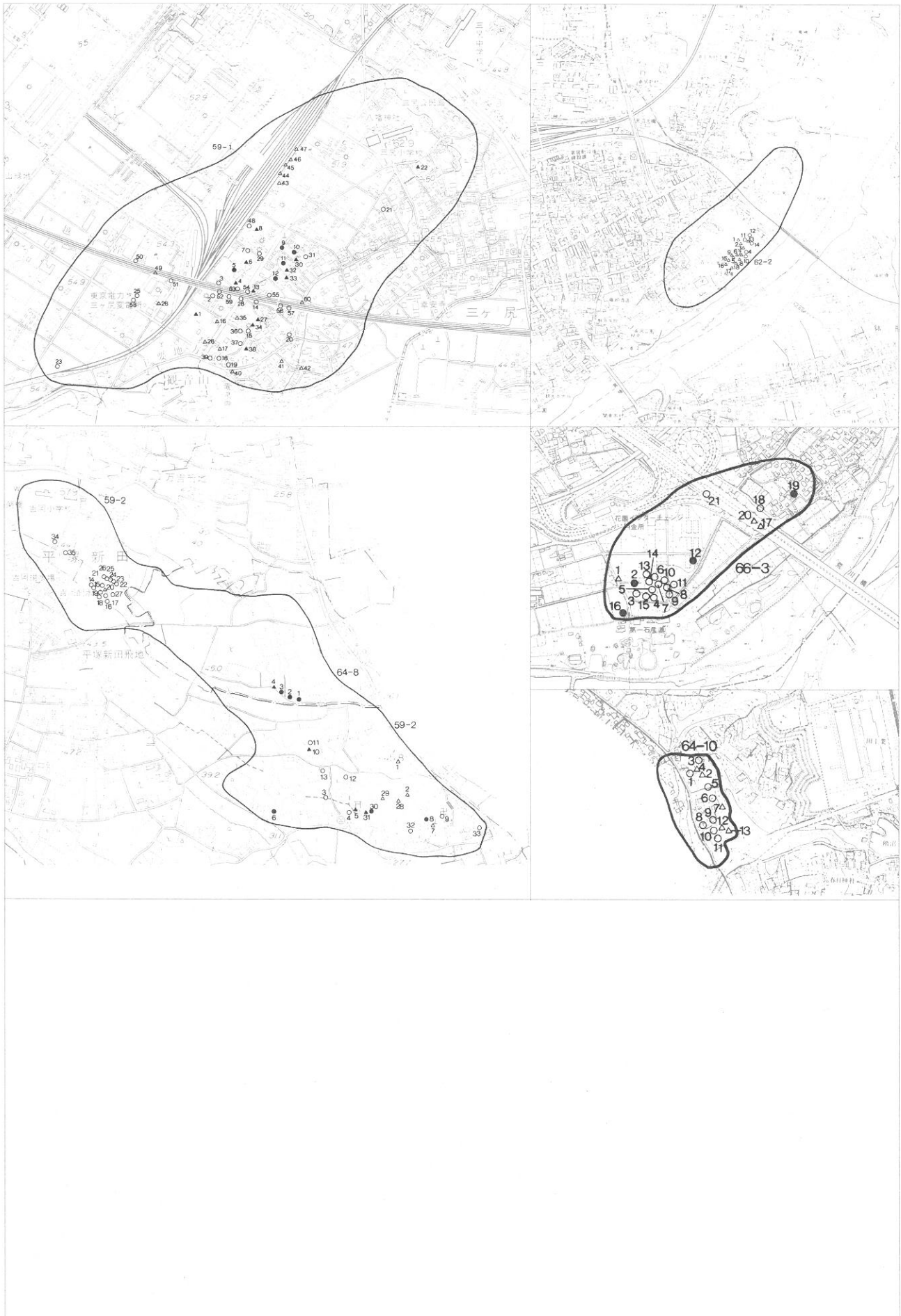
古墳分布図 1:15,000 (児玉・美里〔2〕)



古墳分布図 1 : 15,000 (江南・川本・寄居)



古墳分布図 1:15,000 (寄居・岡部)



古墳分布図 1 : 15,000 (熊谷・寄居・花園・大里)